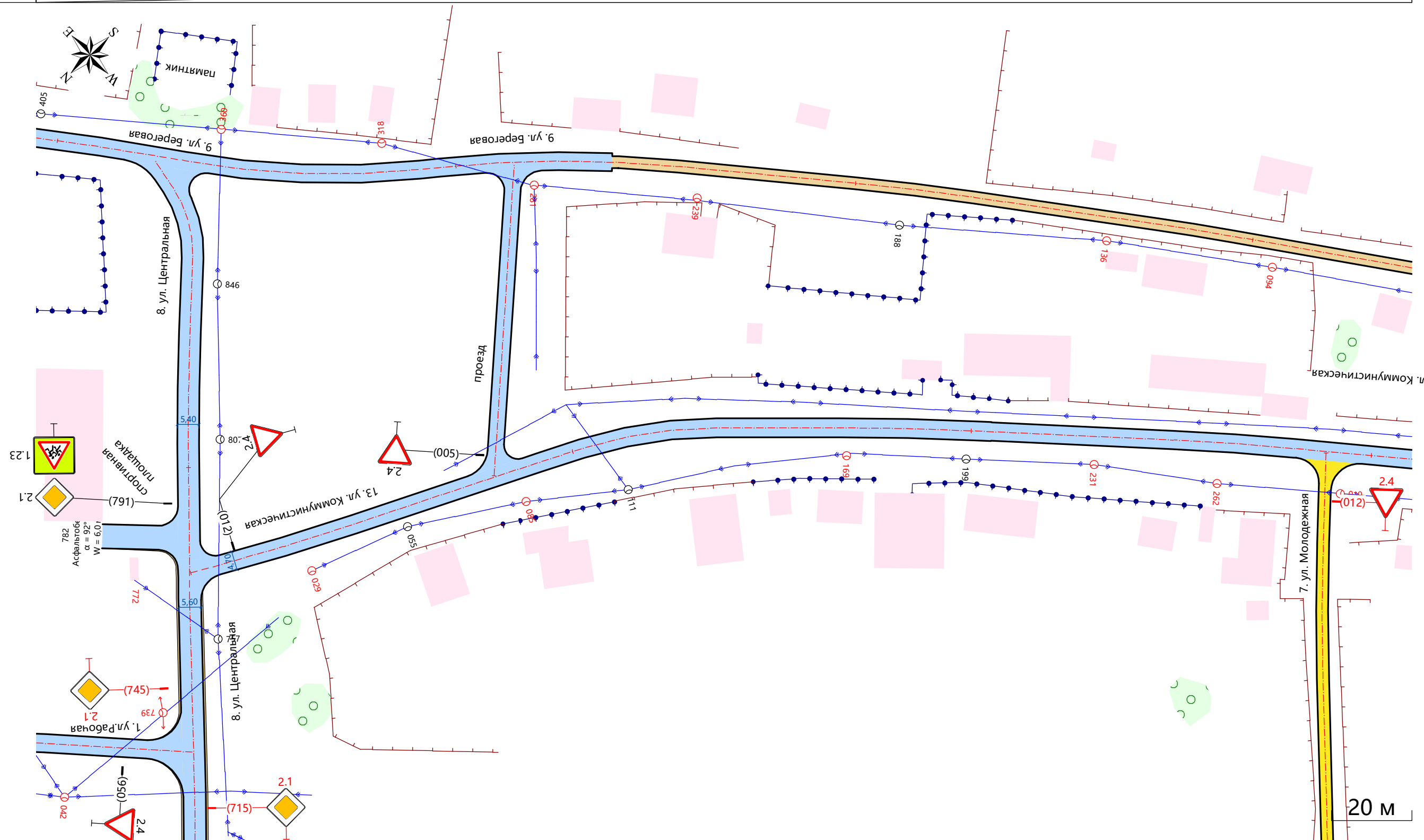


Тротуары слева		
Дорожные ограждения слева	На обочине	
	На разделительной	
Дорожная разметка слева		
Элементы в плане		
Продольный профиль		
Видимость в обратном направлении		

**проект организации дорожного движения**  
**13. ул. Коммунистическая, с.Трубачево**  
**Узел на 0,150**  
**1:1000**

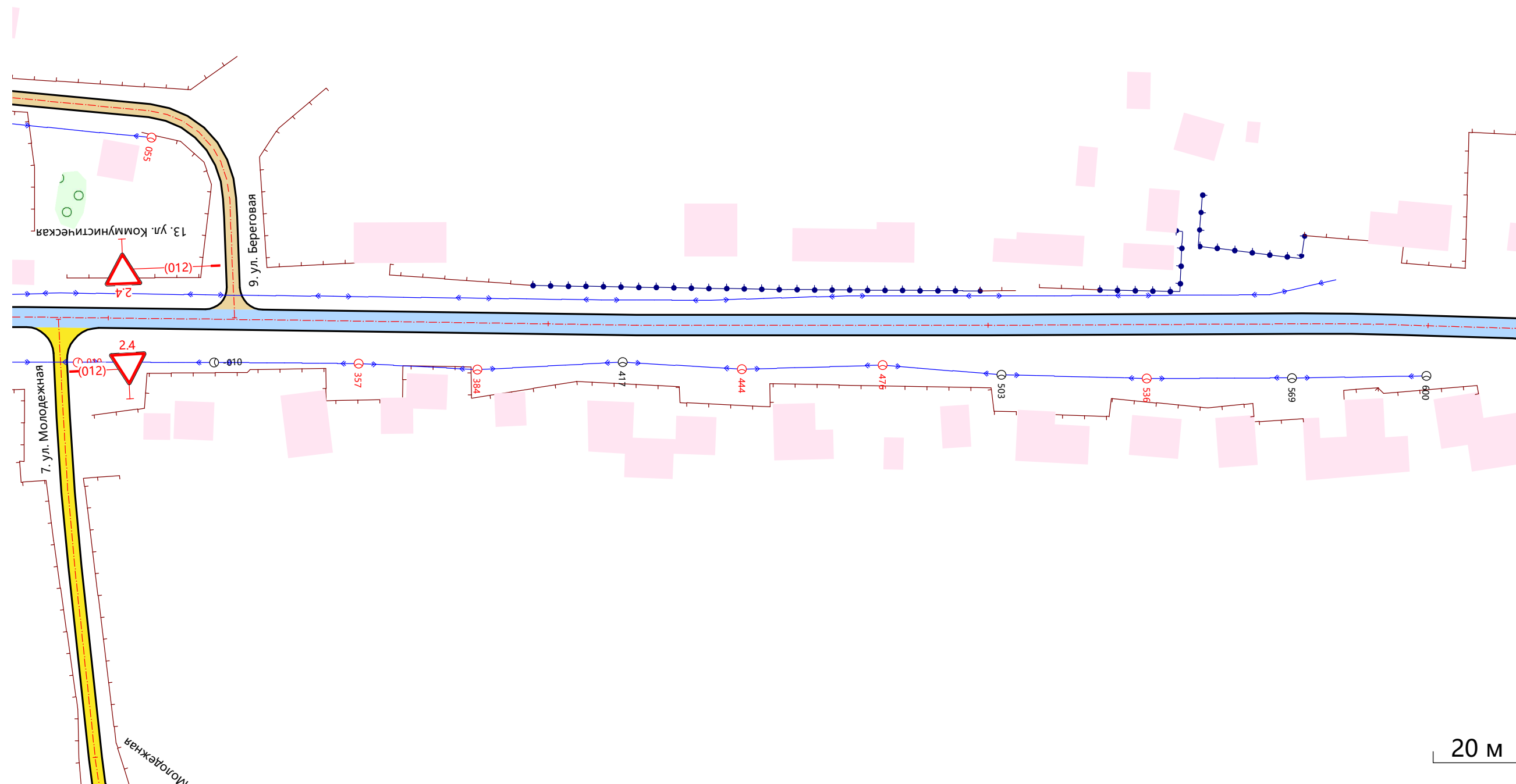


Видимость в прямом направлении		
Дорожная разметка справа		
Дорожные ограждения справа	На разделительной	
	На обочине	
Тротуары справа		

Тротуары слева		
Дорожные ограждения слева	На обочине	
	На разделительной	
Дорожная разметка слева		
Элементы в плане		
Продольный профиль		
Видимость в обратном направлении		




проект организации дорожного движения  
 13. ул. Коммунистическая, с.Трубачево  
 Узел на 0,450  
 1:1000

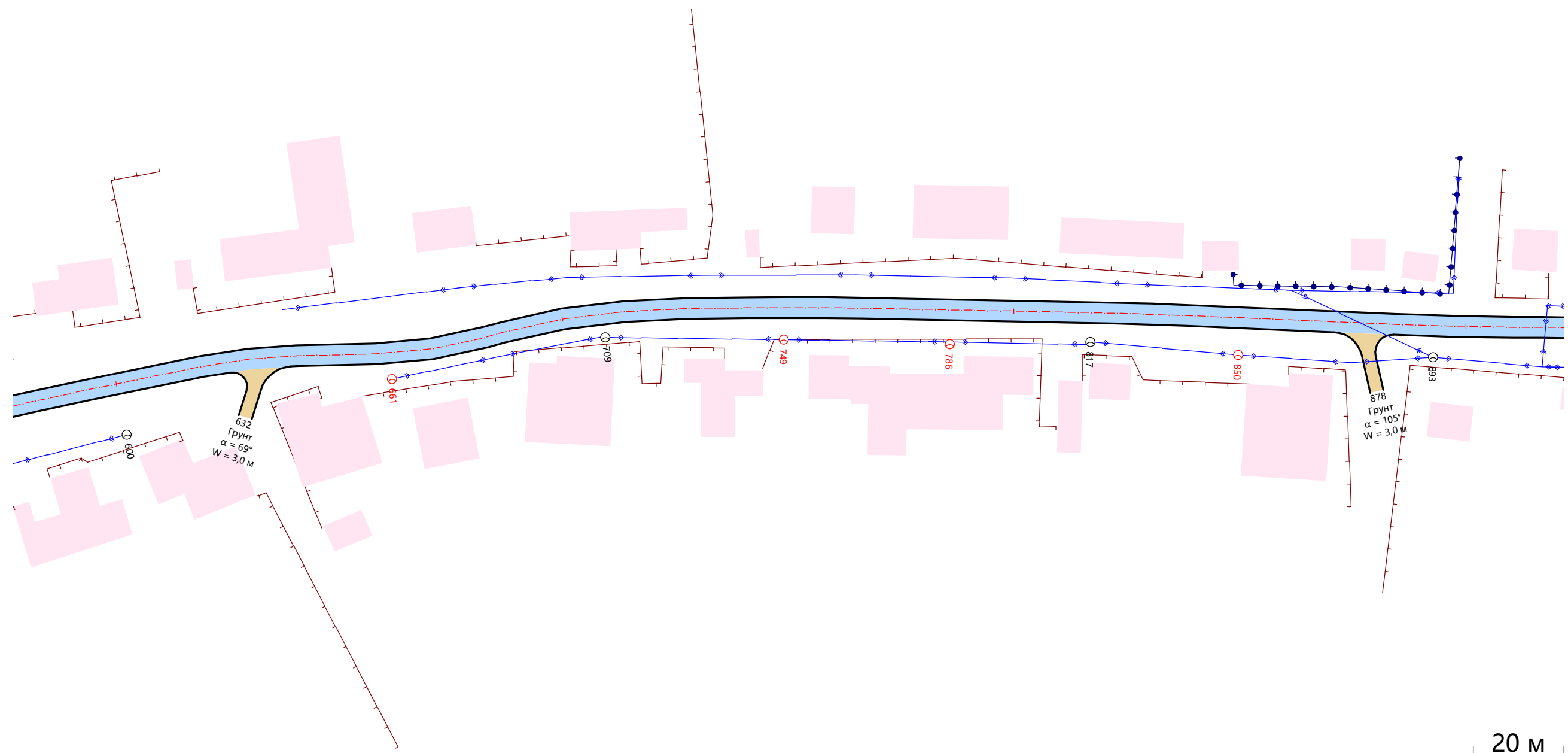


Видимость в прямом направлении		
Дорожная разметка справа		
Дорожные ограждения справа	На разделительной	
	На обочине	
Тротуары справа		

Тротуары слева		
Дорожные ограждения слева	На обочине	
	На разделительной	
Дорожная разметка слева		
Элементы в плане		
Продольный профиль		
Видимость в обратном направлении		




проект организации дорожного движения  
 13. ул. Коммунистическая, с.Трубачево  
 Узел на 0,750  
 1:1000



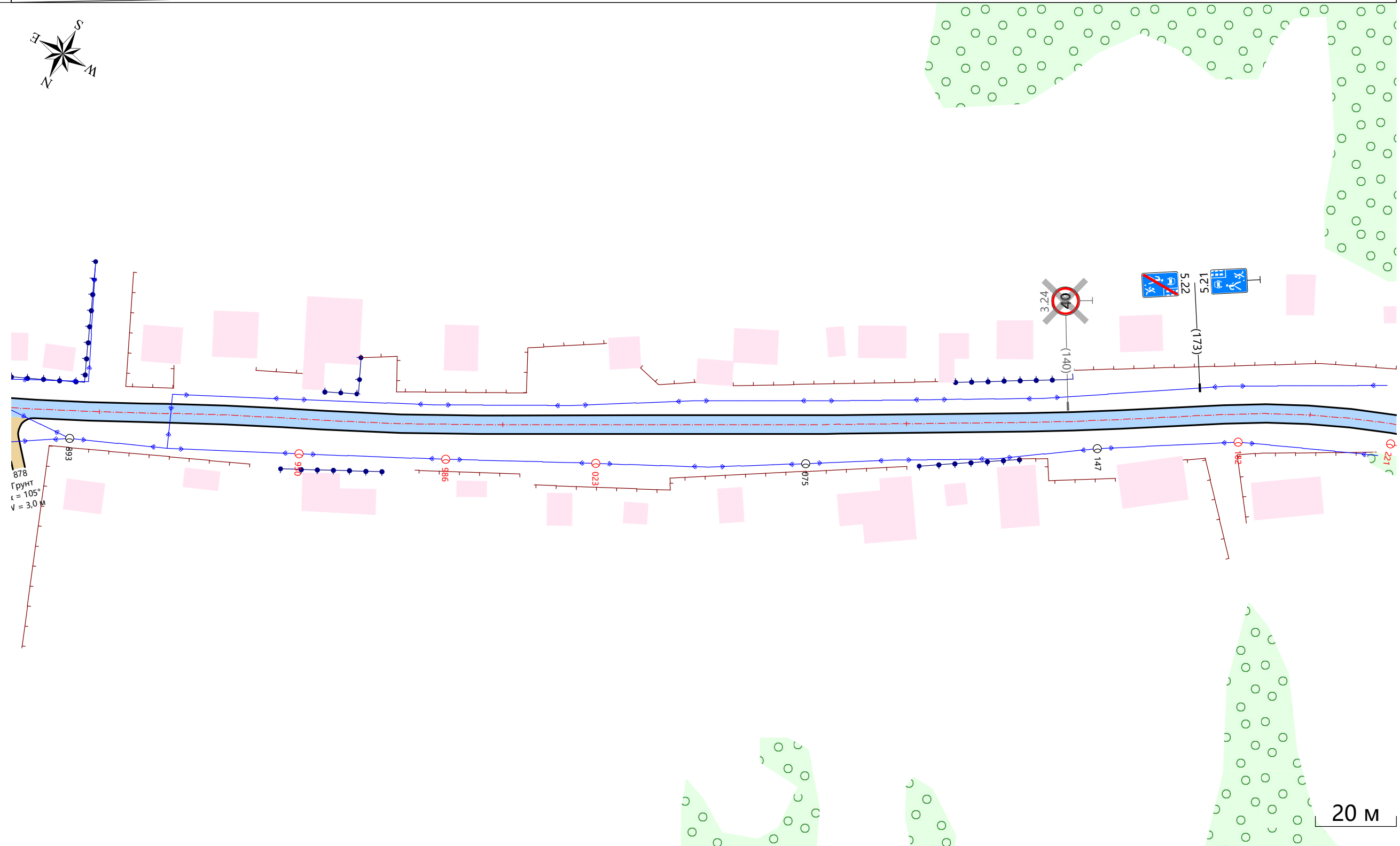
20 м

Видимость в прямом направлении		
Дорожная разметка справа		
Дорожные ограждения справа	На разделительной	
	На обочине	
Тротуары справа		

Тротуары слева		
Дорожные ограждения слева	На обочине	
	На разделительной	
Дорожная разметка слева		
Элементы в плане		
Продольный профиль		$\alpha=5$ $L=192$ $070$ $\alpha=16$ $L=80$ $150$ $L=40$ $\alpha=19$ $190$ $L=31$ $\alpha=9$ $R=200, \alpha=24^{\circ}$
Видимость в обратном направлении		



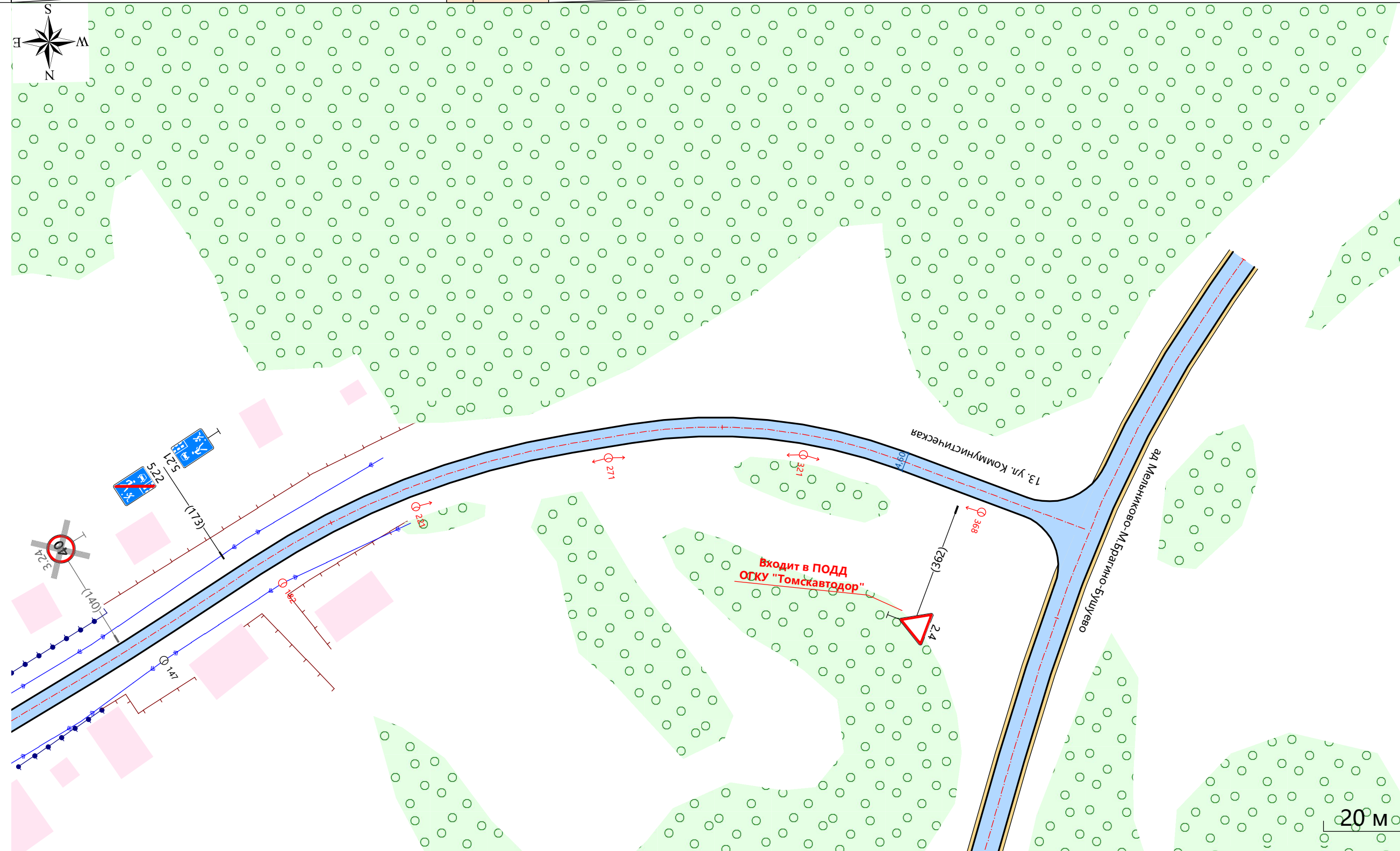
проект организации дорожного движения  
 13. ул. Коммунистическая, с.Трубачево  
 Узел на 1,050  
 1:1000



Видимость в прямом направлении		$050$ $<170$ $070$
Дорожная разметка справа		
Дорожные ограждения справа	На разделительной	
	На обочине	
Тротуары справа		

Тротуары слева		
Дорожные ограждения слева	На обочине	
	На разделительной	
Дорожная разметка слева		
Элементы в плане		
Продольный профиль		
Видимость в обратном направлении		

проект организации дорожного движения  
 13. ул. Коммунистическая, с.Трубачево  
 Узел на 1,296  
 1:1000



Видимость в прямом направлении		
Дорожная разметка справа		
Дорожные ограждения справа	На разделительной	
	На обочине	
Тротуары справа		