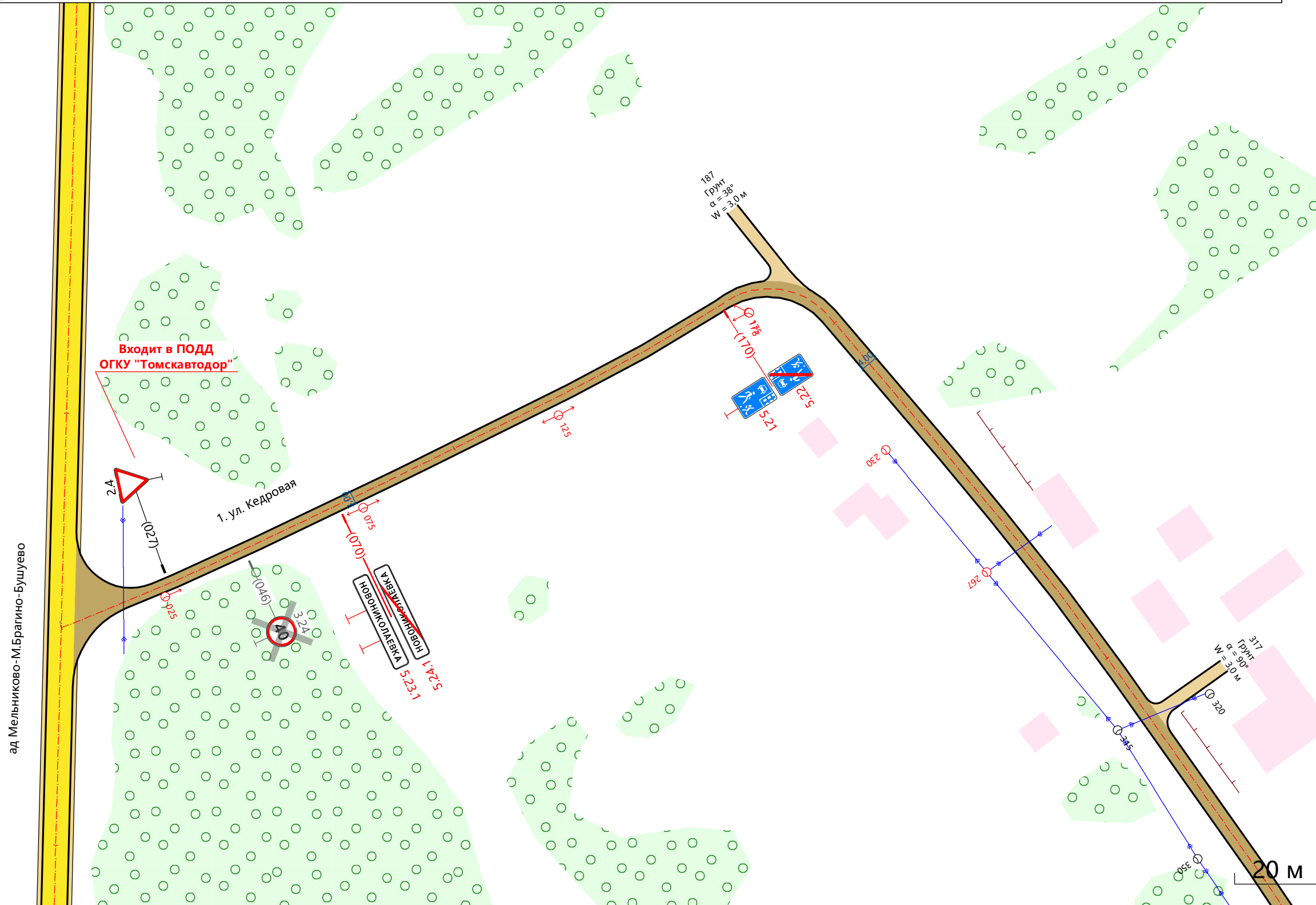


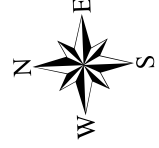
|                                  |                   |  |
|----------------------------------|-------------------|--|
| Тротуары слева                   |                   |  |
| Дорожные ограждения слева        | На обочине        |  |
|                                  | На разделительной |  |
| Дорожная разметка слева          |                   |  |
| Элементы в плане                 |                   |  |
| Продольный профиль               |                   |  |
| Видимость в обратном направлении |                   |  |

проект организации дорожного движения  
 1. ул. Кедровая, д.Новониколаевка  
 Узел на 0,150  
 1:1000

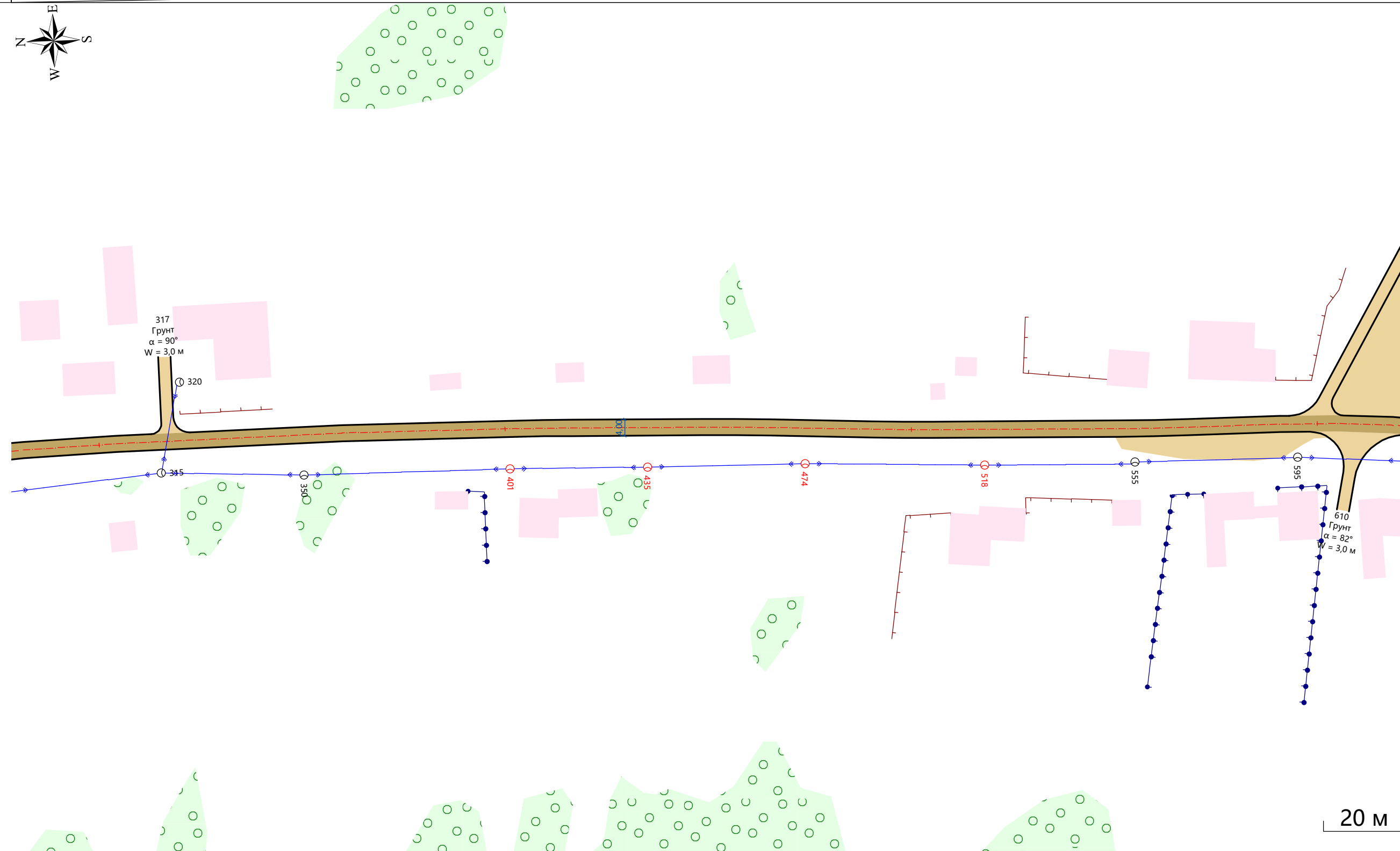


|                                |                   |  |
|--------------------------------|-------------------|--|
| Видимость в прямом направлении |                   |  |
| Дорожная разметка справа       |                   |  |
| Дорожные ограждения справа     | На разделительной |  |
|                                | На обочине        |  |
| Тротуары справа                |                   |  |

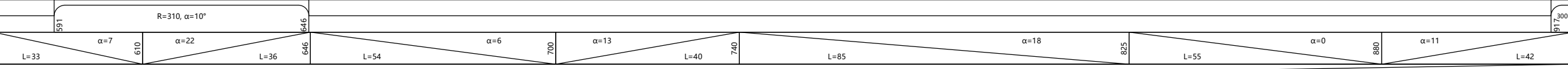

|                                  |                   |                          |
|----------------------------------|-------------------|--------------------------|
| Тротуары слева                   |                   |                          |
| Дорожные ограждения слева        | На обочине        |                          |
|                                  | На разделительной |                          |
| Дорожная разметка слева          |                   |                          |
| Элементы в плане                 |                   | R=310, $\alpha=10^\circ$ |
| Продольный профиль               |                   |                          |
| Видимость в обратном направлении |                   |                          |

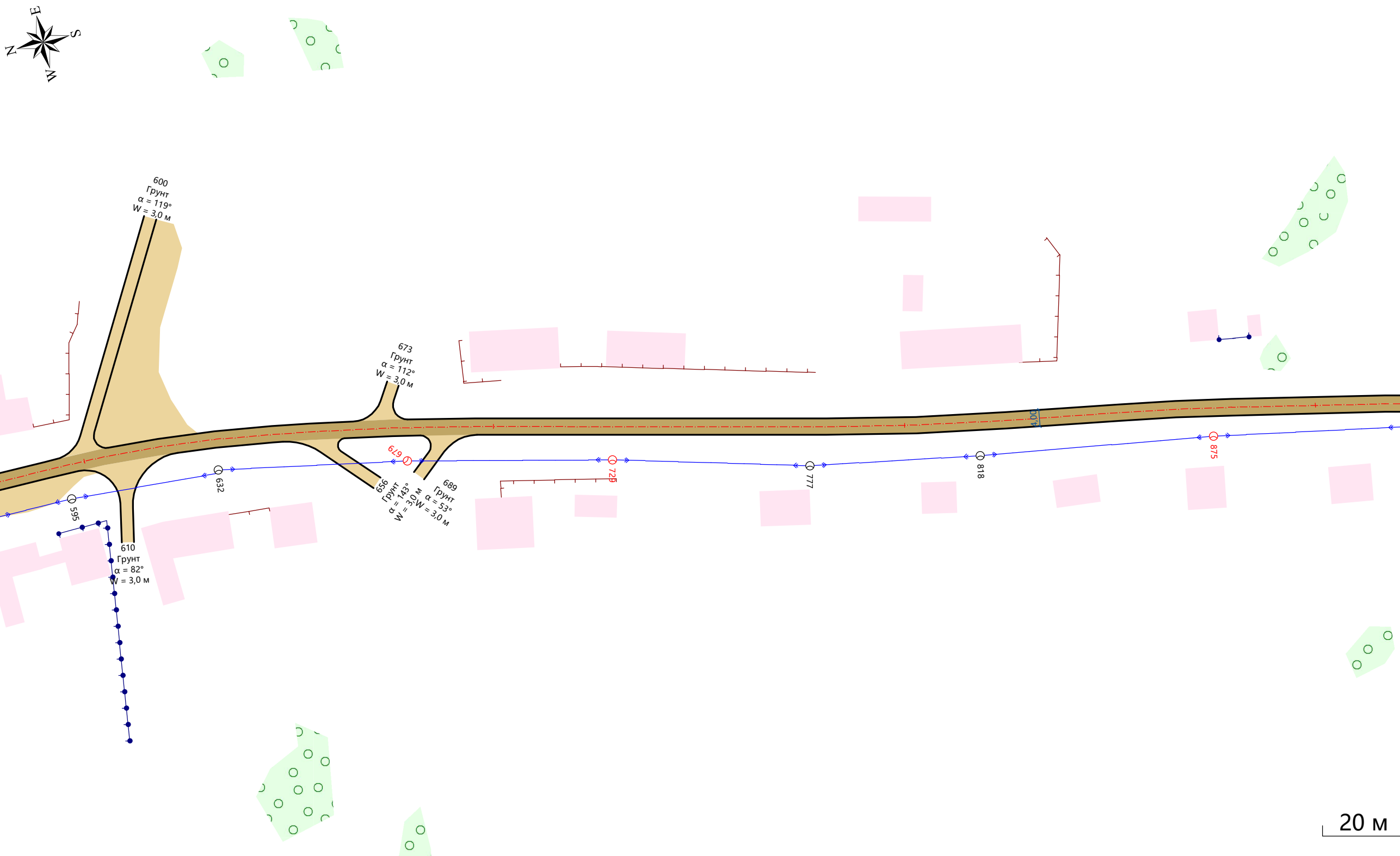


проект организации дорожного движения  
 1. ул. Кедровая, д.Новониколаевка  
 Узел на 0,450  
 1:1000



|                                |                   |  |
|--------------------------------|-------------------|--|
| Видимость в прямом направлении |                   |  |
| Дорожная разметка справа       |                   |  |
| Дорожные ограждения справа     | На разделительной |  |
|                                | На обочине        |  |
| Тротуары справа                |                   |  |

|                                  |                   |  |
|----------------------------------|-------------------|--|
| Тротуары слева                   |                   |  |
| Дорожные ограждения слева        | На обочине        |  |
|                                  | На разделительной |  |
| Дорожная разметка слева          |                   |  |
| Элементы в плане                 |                   |  |
| Продольный профиль               |                   |  |
| Видимость в обратном направлении |                   |  |



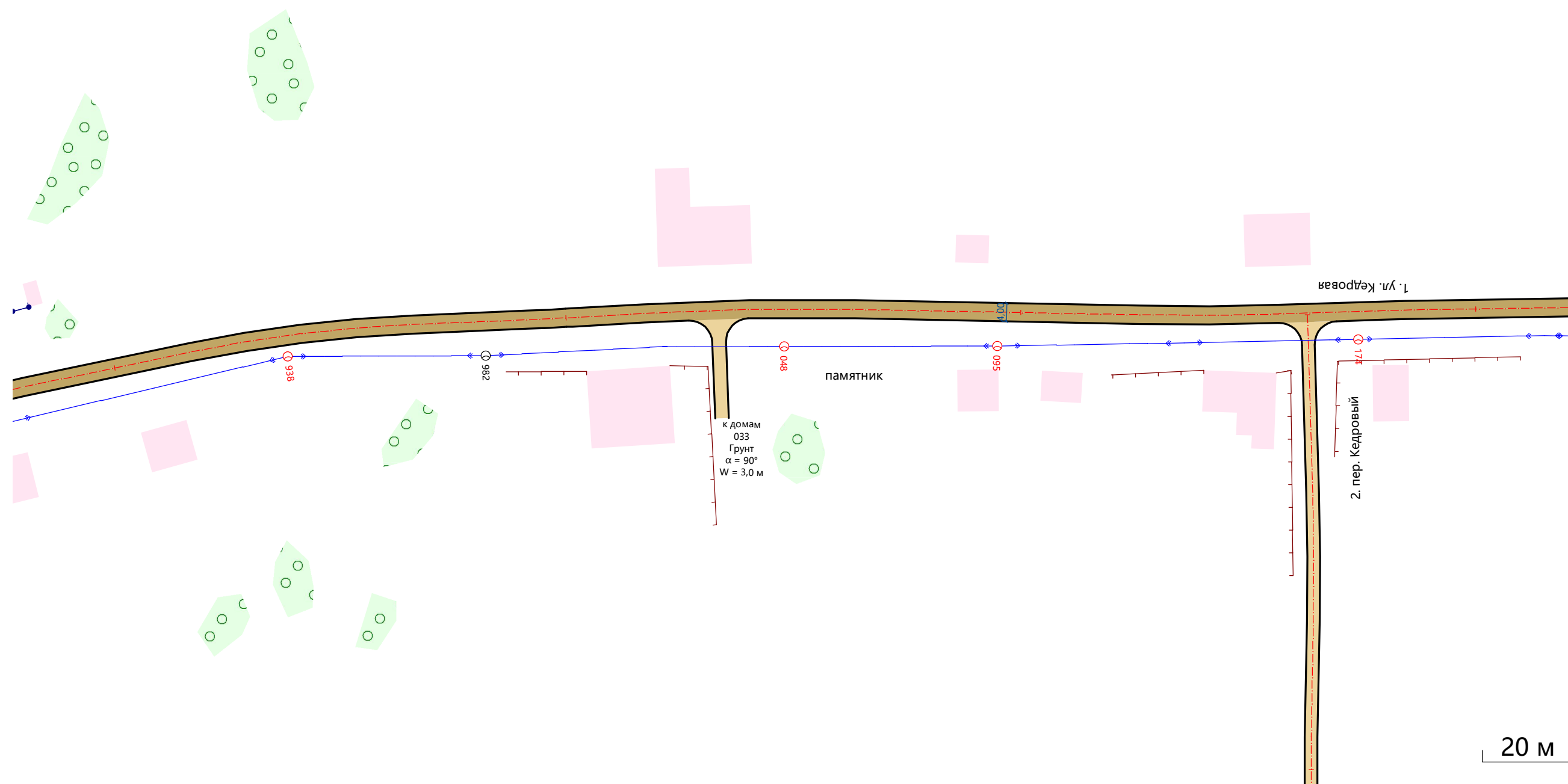
проект организации дорожного движения  
1. ул. Кедровая, д.Новониколаевка  
Узел на 0,750  
1:1000

|                                |                   |  |
|--------------------------------|-------------------|--|
| Видимость в прямом направлении |                   |  |
| Дорожная разметка справа       |                   |  |
| Дорожные ограждения справа     | На разделительной |  |
|                                | На обочине        |  |
| Тротуары справа                |                   |  |

|                                  |                   |  |
|----------------------------------|-------------------|--|
| Тротуары слева                   |                   |  |
| Дорожные ограждения слева        | На обочине        |  |
|                                  | На разделительной |  |
| Дорожная разметка слева          |                   |  |
| Элементы в плане                 |                   |  |
| Продольный профиль               |                   |  |
| Видимость в обратном направлении |                   |  |




проект организации дорожного движения  
 1. ул. Кедровая, д.Новониколаевка  
 Узел на 1,050  
 1:1000



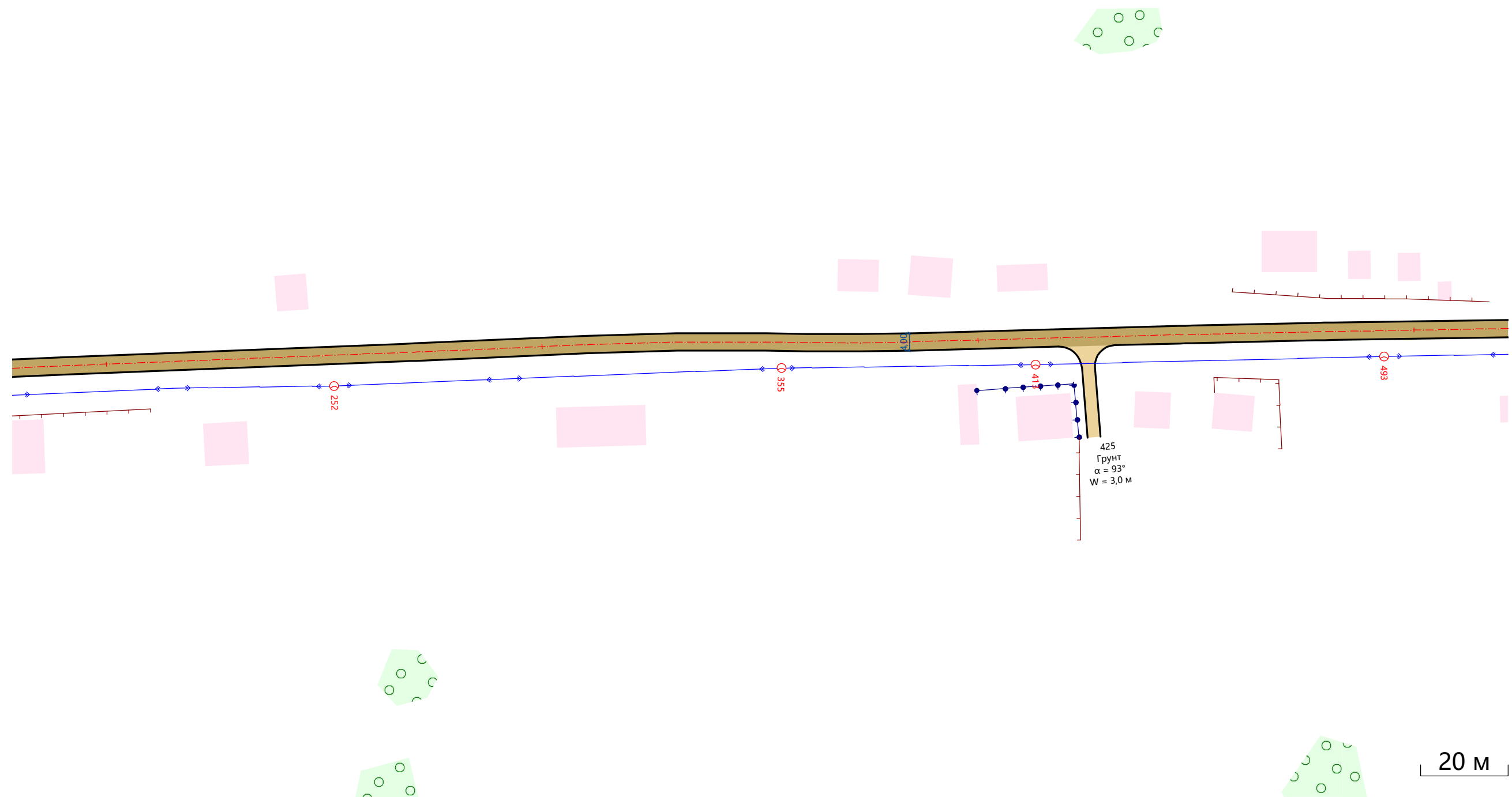
20 м

|                                |                   |  |
|--------------------------------|-------------------|--|
| Видимость в прямом направлении |                   |  |
| Дорожная разметка справа       |                   |  |
| Дорожные ограждения справа     | На разделительной |  |
|                                | На обочине        |  |
| Тротуары справа                |                   |  |

|                                  |                   |  |
|----------------------------------|-------------------|--|
| Тротуары слева                   |                   |  |
| Дорожные ограждения слева        | На обочине        |  |
|                                  | На разделительной |  |
| Дорожная разметка слева          |                   |  |
| Элементы в плане                 |                   |  |
| Продольный профиль               |                   |  |
| Видимость в обратном направлении |                   |  |



проект организации дорожного движения  
 1. ул. Кедровая, д.Новониколаевка  
 Узел на 1,350  
 1:1000



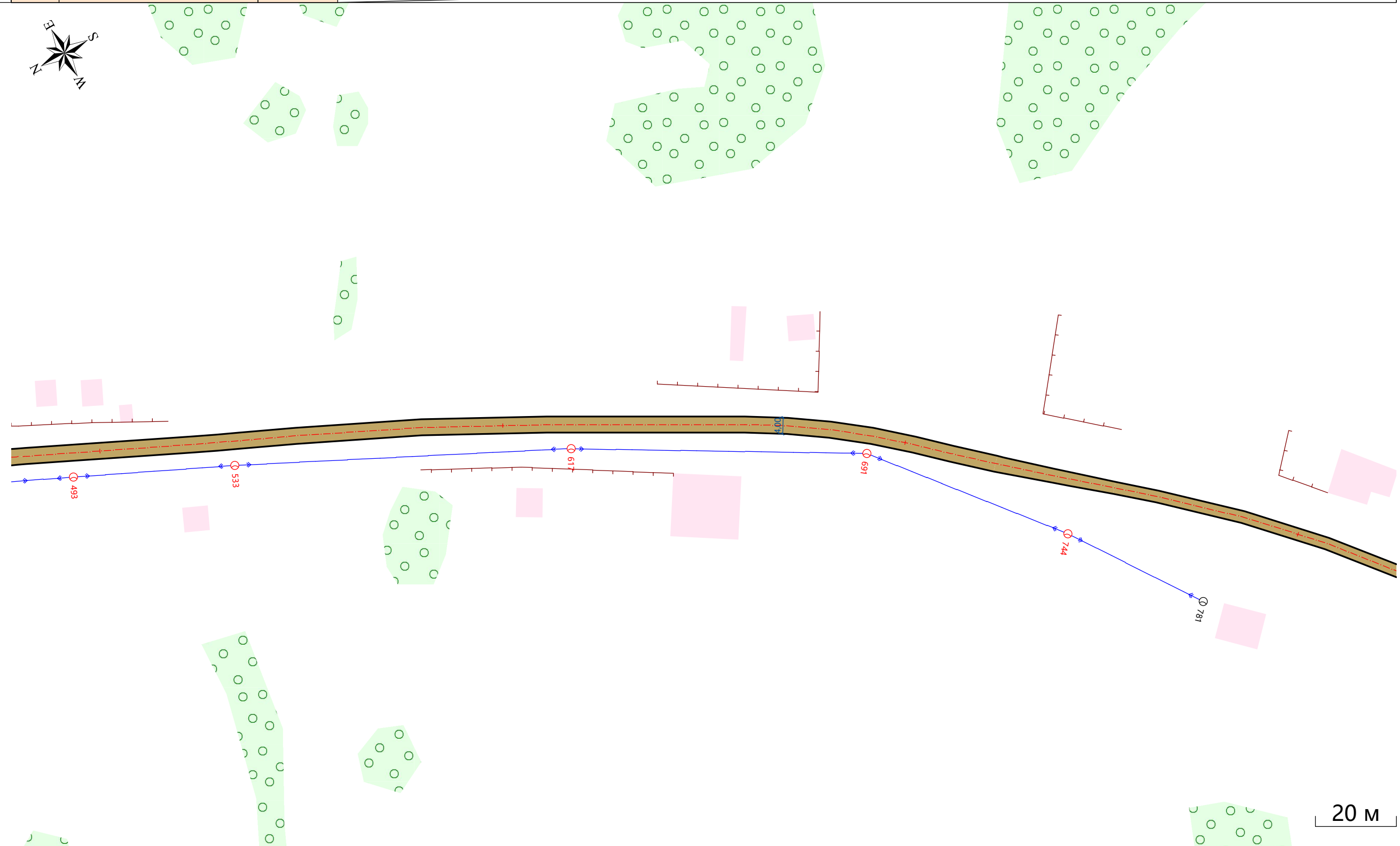
425  
Грунт  
 $\alpha = 93^\circ$   
W = 3,0 м

|                                |                   |  |
|--------------------------------|-------------------|--|
| Видимость в прямом направлении |                   |  |
| Дорожная разметка справа       |                   |  |
| Дорожные ограждения справа     | На разделительной |  |
|                                | На обочине        |  |
| Тротуары справа                |                   |  |

|                                  |                   |  |
|----------------------------------|-------------------|--|
| Тротуары слева                   |                   |  |
| Дорожные ограждения слева        | На обочине        |  |
|                                  | На разделительной |  |
| Дорожная разметка слева          |                   |  |
| Элементы в плане                 |                   |  |
| Продольный профиль               |                   |  |
| Видимость в обратном направлении |                   |  |




проект организации дорожного движения  
 1. ул. Кедровая, д.Новониколаевка  
 Узел на 1,650  
 1:1000



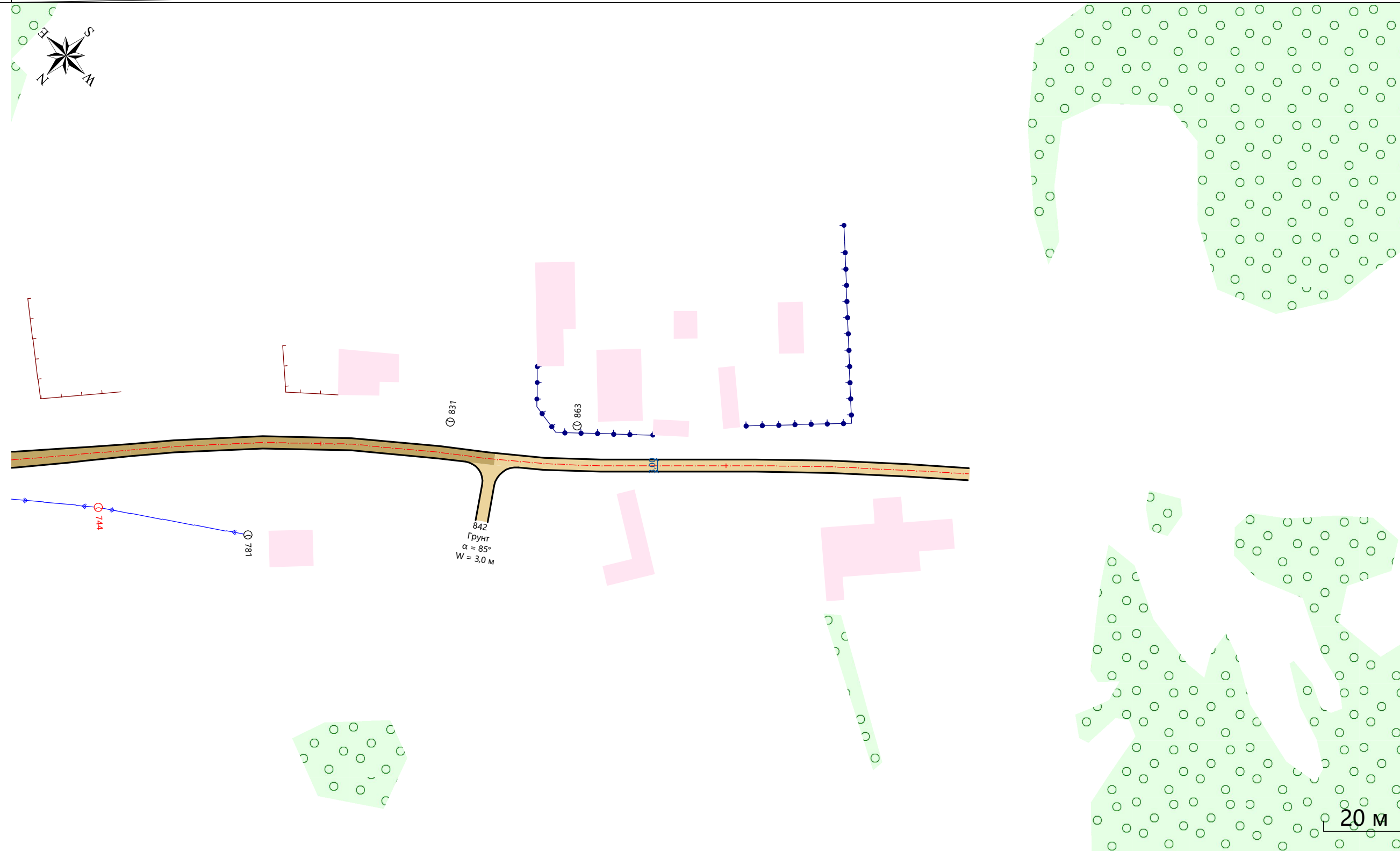
20 м

|                                |                   |  |
|--------------------------------|-------------------|--|
| Видимость в прямом направлении |                   |  |
| Дорожная разметка справа       |                   |  |
| Дорожные ограждения справа     | На разделительной |  |
|                                | На обочине        |  |
| Тротуары справа                |                   |  |

|                                  |                   |  |
|----------------------------------|-------------------|--|
| Тротуары слева                   |                   |  |
| Дорожные ограждения слева        | На обочине        |  |
|                                  | На разделительной |  |
| Дорожная разметка слева          |                   |  |
| Элементы в плане                 |                   |  |
| Продольный профиль               |                   |  |
| Видимость в обратном направлении |                   |  |



проект организации дорожного движения  
 1. ул. Кедровая, д.Новониколаевка  
 Узел на 1,880  
 1:1000



|                                |                   |  |
|--------------------------------|-------------------|--|
| Видимость в прямом направлении |                   |  |
| Дорожная разметка справа       |                   |  |
| Дорожные ограждения справа     | На разделительной |  |
|                                | На обочине        |  |
| Тротуары справа                |                   |  |

А.004