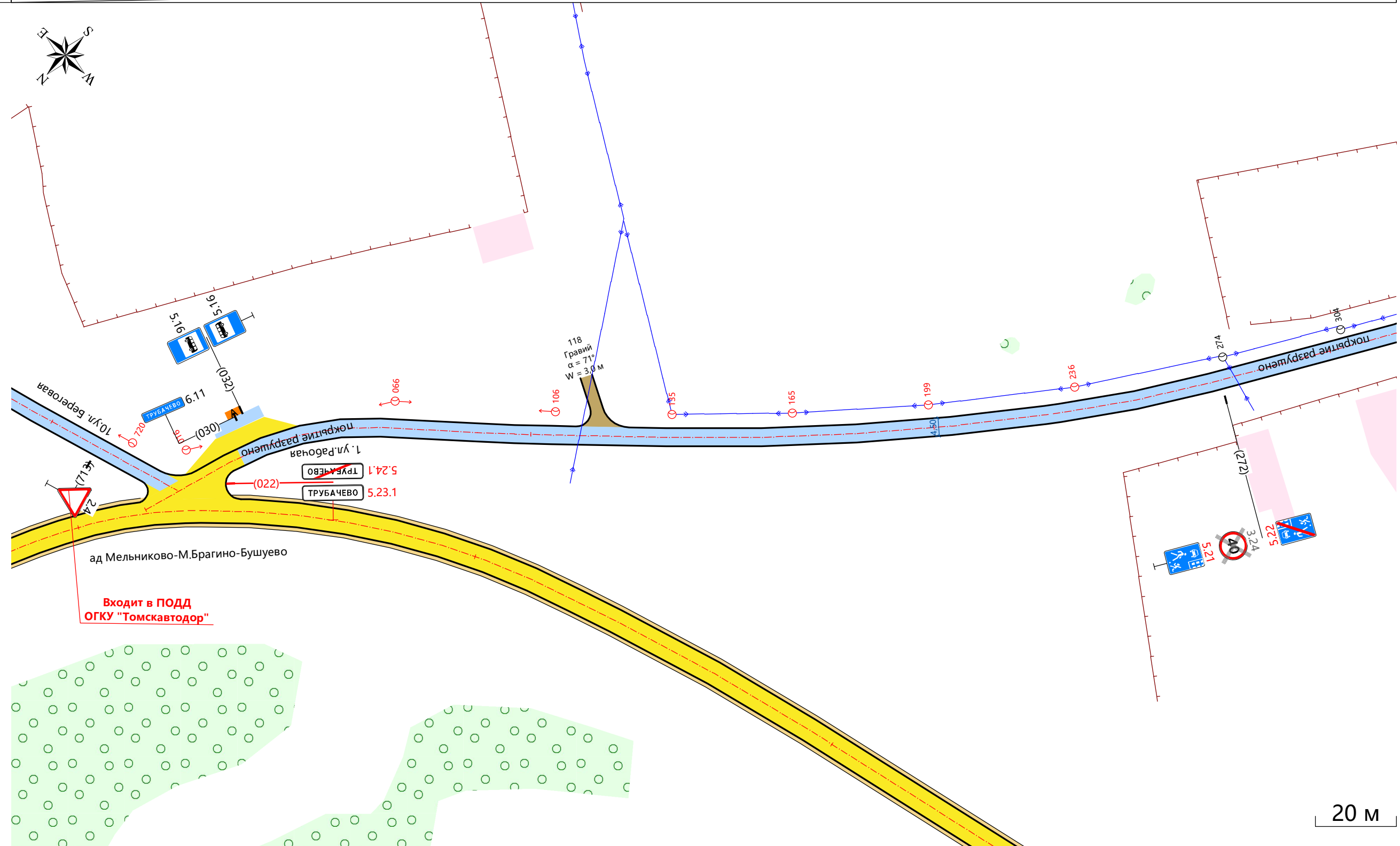


Тротуары слева		
Дорожные ограждения слева	На обочине	
	На разделительной	
Дорожная разметка слева		
Элементы в плане		
Продольный профиль		
Видимость в обратном направлении		

проект организации дорожного движения
 1. ул.Рабочая, с.Трубачево
 Узел на 0,150
 1:1000



Входит в ПОДД
 ОГКУ "Томскавтодор"

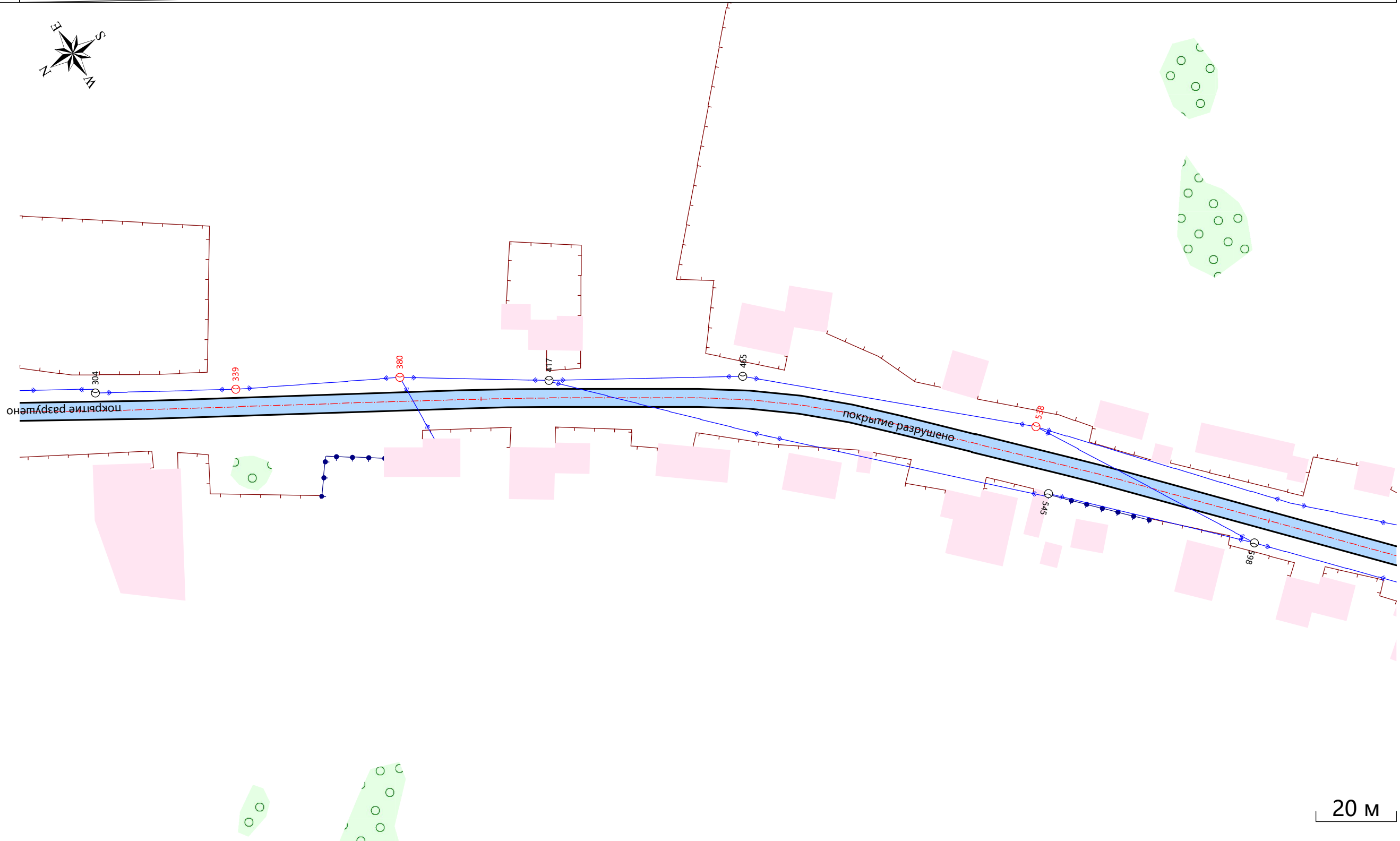
20 м

Видимость в прямом направлении		
Дорожная разметка справа		
Дорожные ограждения справа	На разделительной	
	На обочине	
Тротуары справа		

Тротуары слева		
Дорожные ограждения слева	На обочине	
	На разделительной	
Дорожная разметка слева		
Элементы в плане		
Продольный профиль		
Видимость в обратном направлении		



проект организации дорожного движения
 1. ул.Рабочая, с.Трубачево
 Узел на 0,450
 1:1000

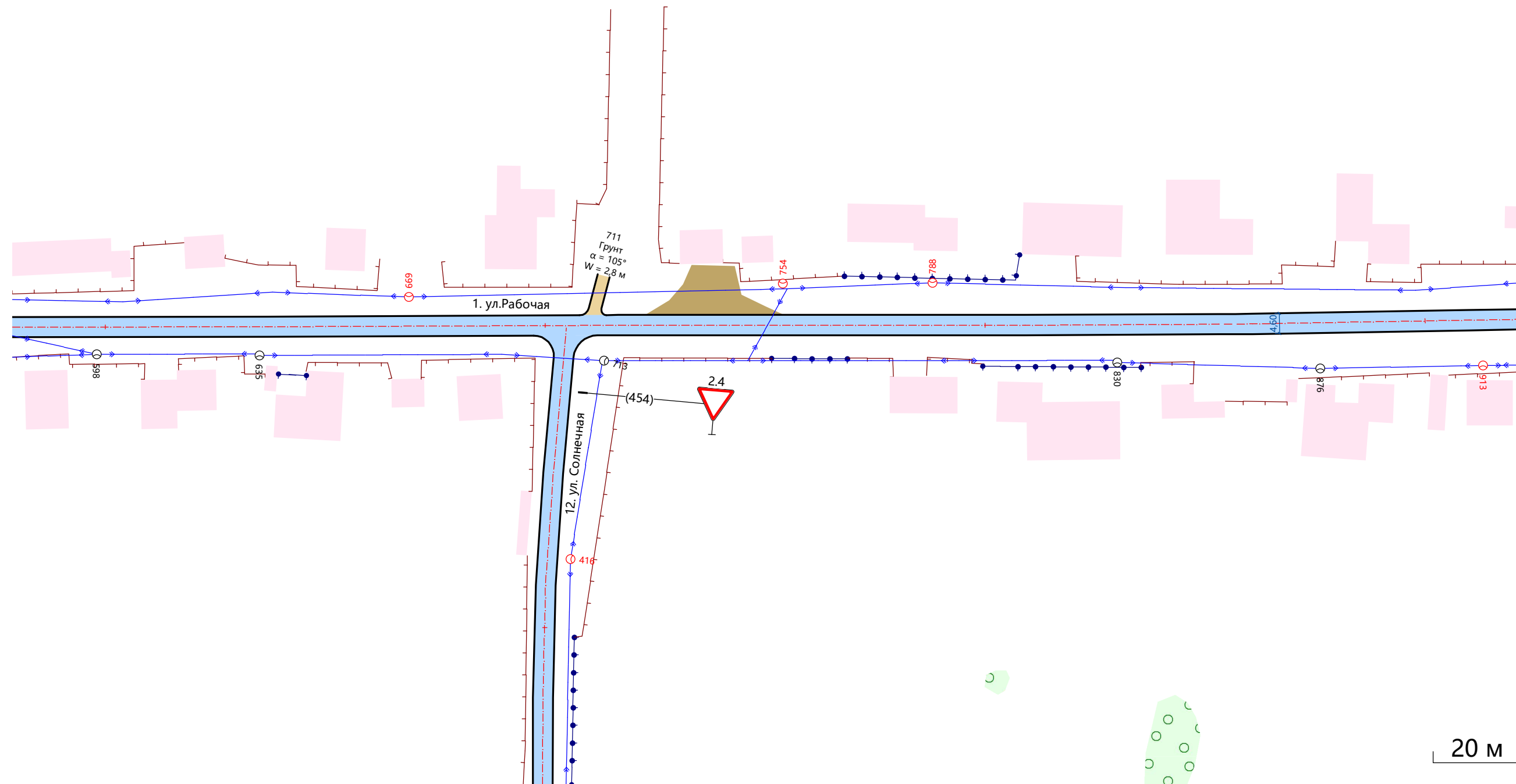


Видимость в прямом направлении		
Дорожная разметка справа		
Дорожные ограждения справа	На разделительной	
	На обочине	
Тротуары справа		

Тротуары слева		
Дорожные ограждения слева	На обочине	
	На разделительной	
Дорожная разметка слева		
Элементы в плане		
Продольный профиль		
Видимость в обратном направлении		



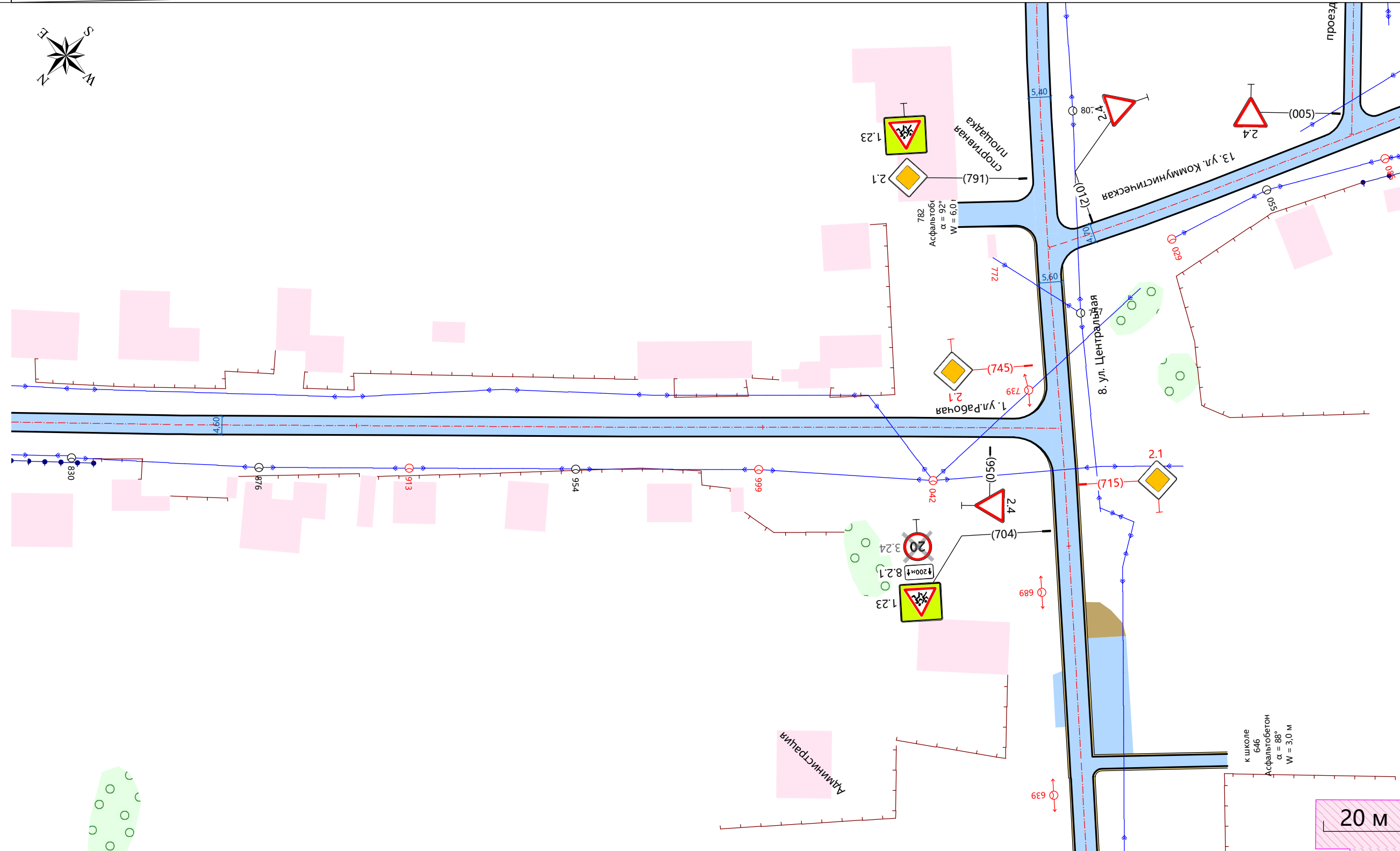
проект организации дорожного движения
 1. ул.Рабочая, с.Трубачево
 Узел на 0,750
 1:1000



Видимость в прямом направлении		
Дорожная разметка справа		
Дорожные ограждения справа	На разделительной	
	На обочине	
Тротуары справа		

Тротуары слева		
Дорожные ограждения слева	На обочине	
	На разделительной	
Дорожная разметка слева		
Элементы в плане		
Продольный профиль		
Видимость в обратном направлении		

проект организации дорожного движения
 1. ул.Рабочая, с.Трубачево
 Узел на 0,987
 1:1000



Видимость в прямом направлении		
Дорожная разметка справа		
Дорожные ограждения справа	На разделительной	
	На обочине	
Тротуары справа		