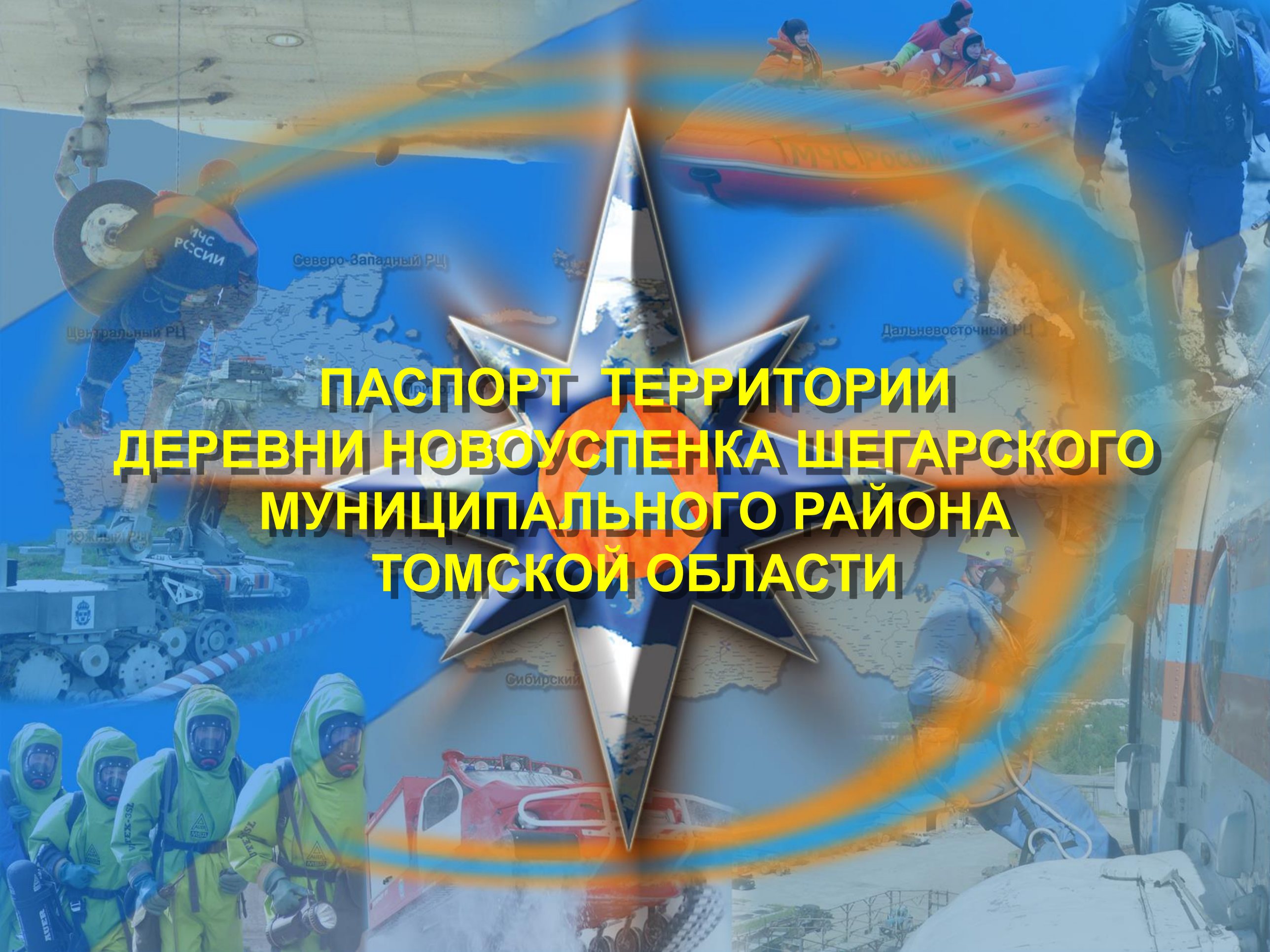

ПАСПОРТ ТЕРРИТОРИИ ДЕРЕВНИ НОВОУСПЕНКА ШЕГАРСКОГО МУНИЦИПАЛЬНОГО РАЙОНА ТОМСКОЙ ОБЛАСТИ

Содержание

Условные обозначения	3-4
1. Общая информация (характеристика)	5-11
2. Риски возникновения ЧС на транспорте	12
2.1. Риски возникновения ЧС на объектах автомобильного транспорта	13
2.2. Риски возникновения ЧС на объектах железнодорожного транспорта	14
3. Риски возникновения техногенных ЧС	16
3.1. Риски возникновения аварии на системах ЖКХ	17-21
3.3. Риски возникновения аварий на газопроводах	22
3.4. Риски возникновения аварий на нефтепроводах	23
4. Риски возникновения пожаров	25
4.1. Риски возникновения техногенных пожаров	26-27
5. Риски возникновения ЧС природного характера	30
5.1. Риски возникновения природных пожаров	31-32
5.2. Риски подтоплений (затоплений)	28
6. Информационно-справочные материалы	34
7.1 Информационно-справочные материалы по силам и средствам РСЧС	35
7.2. Информационно-справочные материалы по резервам финансовых и материальных средств	36
7.3 Схемы производственных объектов	37

УСЛОВНЫЕ ОБОЗНАЧЕНИЯ

- жилые дома;
- промышленные (хозяйственные) объекты;
- социально – значимые объекты;
- 1-этажные дома (кирпич, бетон);
- 2-этажные дома (кирпич, бетон);
- 3-этажные и более дома (кирпич, бетон);
- 1-этажные дома (деревянные);
- 2-этажные и более дома (деревянные);
- стационарный пост ДПС;

№12 / 150 - сельская больница (мед.пункт) с указанием номера и кол. коек;

- автотрассы федерального значения
- зона ответственности ГИБДД;
- аварийно-опасные участки трассы;
- вертолётная площадка;
- мост;
- ж\д станция;
- железная дорога;
- тепловой пункт;
- котельные;
- водонапорная башня;
- колодец;
- очистное сооружение;
- водозаборная станция;
- линии водоснабжения;
- нефтепровод;
- ДЭС;
- трансформаторные подстанции;
- линии эл. снабжения 35 кВ;
- линии эл. снабжения 0,4 кВ;

1 №7,9,13 / 750 чел. - сборный эвакуационный пункт (в числ. номера припис. домов, человек)

1 13/1/750 А - маршруты эвакуации населения (1- номер маршрута, 13 – количество эвакуируемых домов, 1-колонн, 750 -)чел. А - автомобильный

- метеорологический пост;

ПВР - пункты временного размещения населения;

- газораспределительный пункт;
- линии газоснабжения;
- линии теплоснабжения;
- жилые дома центрального отопления;
- жилые дома печного отопления;
- зона возможного риска при аварии на газо-, нефтепроводе;
- компрессорная станция;

ГАЗ / 2 -хранилища газа, 2- млн.куб.м;

- места пересечений с преградами (мосты, автодороги, ж/д, водные объекты, овраги и т.д);
- критический уровень подтопления;
- средний уровень подтопления;
- максимальный уровень подтопления;
- нефтебазы и другие объекты нефтяного комплекса. (нефтеналивные сатнции, мазутохранилища и др.);
- насосные станции;
- газопровод;

УСЛОВНЫЕ ОБОЗНАЧЕНИЯ

- маршруты эвакуации населения;
- маршруты движения к водоемам для забора воды;
- место забора воды;
- федеральная противопожарная служба МЧС России;
- ППЧ - противопожарная служба субъектов;
- ДПО - добровольная пожарная охрана;
- зона горения при наиболее неблагоприятном развитии обстановки, очаг пожара;
- водоемы для забора воды;
- пожарный поезд;
- минерализованная полоса (ширина, длина);
- гражданский аэродром;
- военный аэродром;
- заброшенный аэродром;
- законсервированный аэродром;
- химическиопасныый объект;
- пещеры;
- музеи;
- пожарный пост;
- зона ответственности пожарных постов;
- места забора воды БЕ-200ЧС;
- 7 - ГСМ, 7 тонн;
- вещ 7 - вещевые склады, 7 тонн (наименование основного имущества) ;
- прод 7 - прод-ые склады, 7 тонн (наименование основного имущества) ;
- мед 7 - склады мед. им-ва7 тонн (наименование основного имущества);
- стр 7 - склады стройматериалов, 7 тонн (наименование основного имущества) ;
- заградительная полоса (ширина, длина);
- детские дома;
- дома престарелых;
- II – II «Дремучий лес» 12км - туристические маршруты с указанием типа (пеший), класса сложности (II), названия («Дремучий лес») и протяженности (12 км);
- шахты;
- места добычи лесных ресурсов;

ПАСПОРТ ТЕРРИТОРИИ ДЕРЕВНИ НОВОУСПЕНКА ШЕГАРСКОГО МУНИЦИПАЛЬНОГО РАЙОНА

Председатель КЧС и ПБ
Емельянов В.Г.
тел. 8-913-865-77-59
Глава Трубачевского сельского поселения Шахрай И.А.
тел. 8(38-247)38-137
Т8-961-097-60-47

Сельское поселение	Площадь территории, кв.км	Население, чел./ в том числе детей	Плотность населения на 1 кв.км	Телефон дежурного	Официальный сайт поселения
д.Новоуспенка Трубачевского сельского поселения	0,5	52/2	104 чел.	8 (38247) 21-172	http://www.shegsp.tomskinvest.ru/

Краткая характеристика: Деревня Новоуспенка расположена на расстоянии 74 км от г. Томска – областного центра Томской области, на расстоянии 10 км от районного центра с.Мельниково Шегарский район — муниципальное образование, находящееся в южной части Томской области, преимущественно на левобережье Оби. Район граничит: на западе — с Бакчарским, на севере — с Кривошеинским, на востоке — с Томским, на юге — с Кожевниковским районами Томской области, на юго-западе — с Новосибирской областью. Находится на юго-востоке Западно-Сибирской равнины, входит в состав Томской области. Климат континентальный. Среднегодовая температура - минус 1,3 градуса Цельсия. Зима суровая и продолжительная. Средняя температура января - минус 19-21 градус, средняя температура июля - плюс 17-18 градусов. Безморозный период составляет 100-105 дней. Осадки - 435 мм.

Основные структуры и объекты	ФИО	Телефон
РОВД	**Козлов А.В.**	**8 (38247)2-22-33**
Шегарская центральная районная больница	**Музафаров Г.В.**	**8 (38247)2-11-47, Скорая мед.помощь 03, 8(38247)2-18-47**
ООО «ВОДОКАНАЛ» (ЖКХ)	**Филипчук Л.В.**	**8 (38247)2-20-33**
ОГУП «ШЕГАРСКОЕ ДРСУ»	**Маргерт В.Ф.**	**8 (38247)2-15-40**
ПЧ-13 ФГКУ «3 отряд ФПС по Томской области»	**Зубков Д.В.**	**8(38247)2-34-65**
ОПС №6 по Кожевниковского и Шегарского районам Томской области	**Камеров А.В.**	**8(38244) 2-32-52**

ПАСПОРТ ТЕРРИТОРИИ ДЕРЕВНИ НОВОУСПЕНКА ШЕГАРСКОГО МУНИЦИПАЛЬНОГО РАЙОНА

Информация по объектам социального и культурного назначения

№ п/п	Объекты социального и культурного назначения	Количество человек		Ф.И.О руководителя	Адрес и телефон
		в дневном режиме	Круглосуточно		
	отсутствуют				

ПАСПОРТ ТЕРРИТОРИИ ДЕРЕВНИ НОВОУСПЕНКА ШЕГАРСКОГО МУНИЦИПАЛЬНОГО РАЙОНА

(Схема организации управления и взаимодействия)

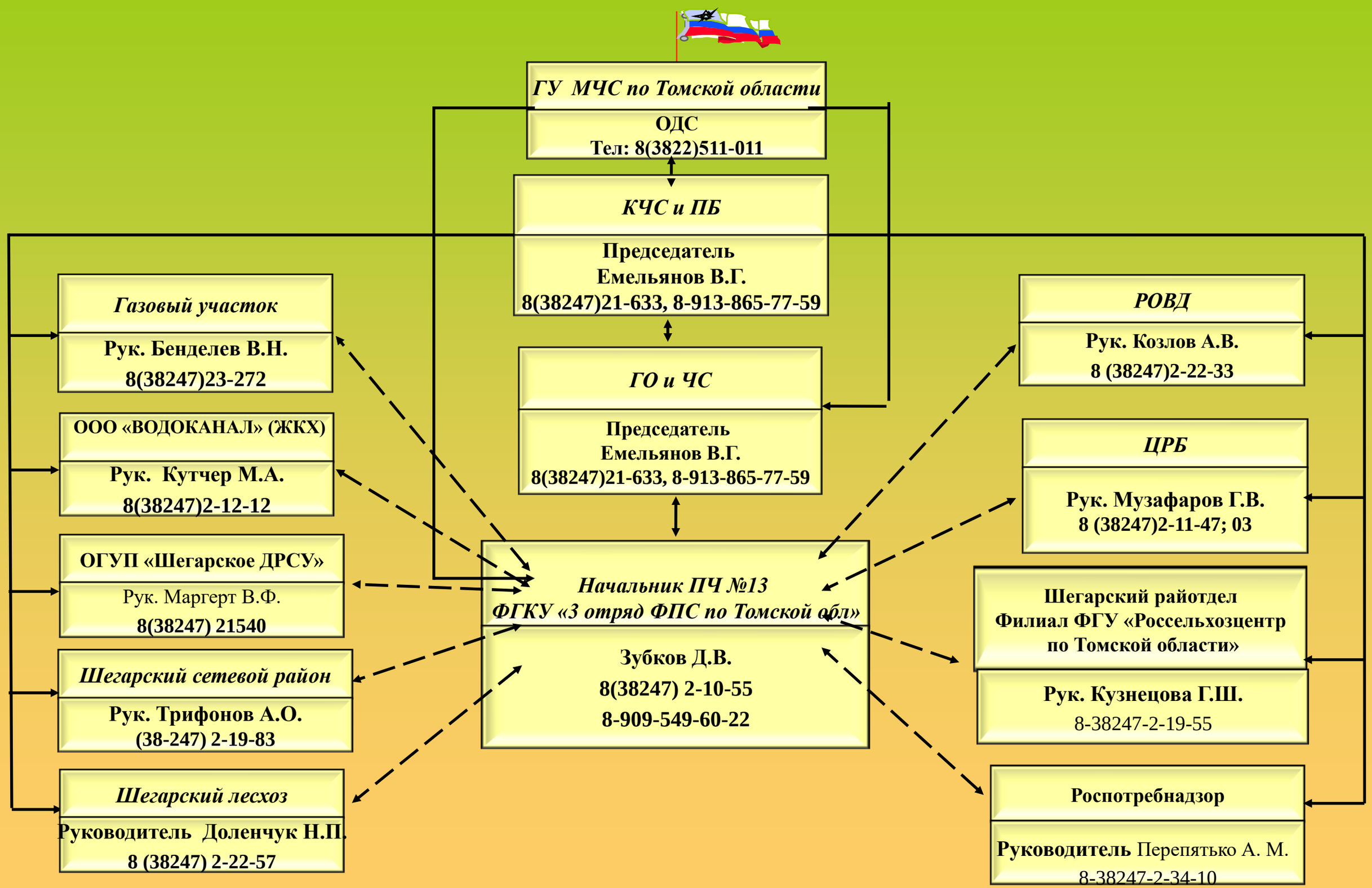

ПАСПОРТ ТЕРРИТОРИИ ДЕРЕВНИ НОВОУСПЕНКА ШЕГАРСКОГО МУНИЦИПАЛЬНОГО РАЙОНА

Общая информация

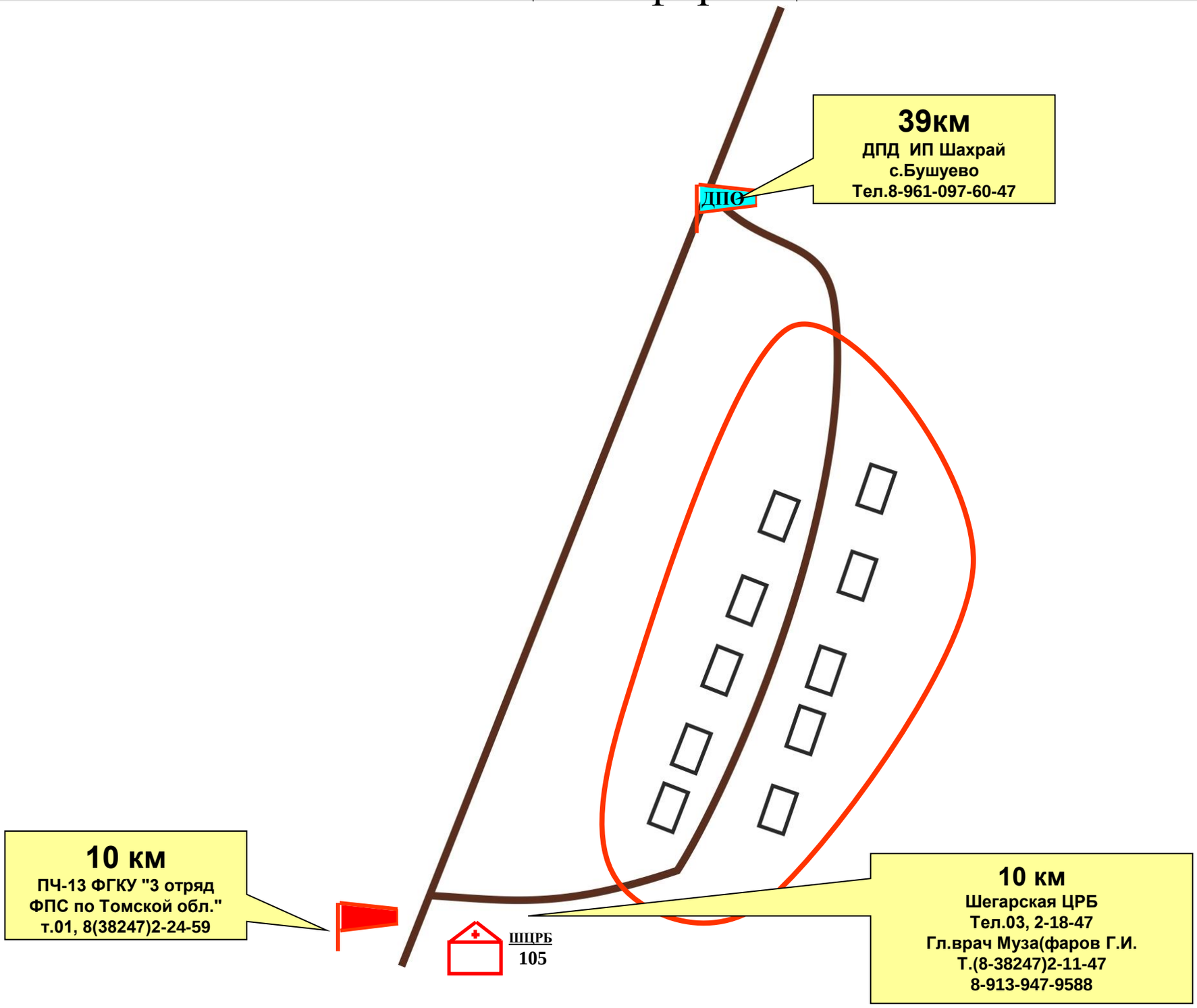

ПАСПОРТ ТЕРРИТОРИИ ДЕРЕВНИ НОВОУСПЕНКА ШЕГАРСКОГО МУНИЦИПАЛЬНОГО РАЙОНА

обзорная карта наиболее значимых объектов прилегающих к сельскому поселению в границах района

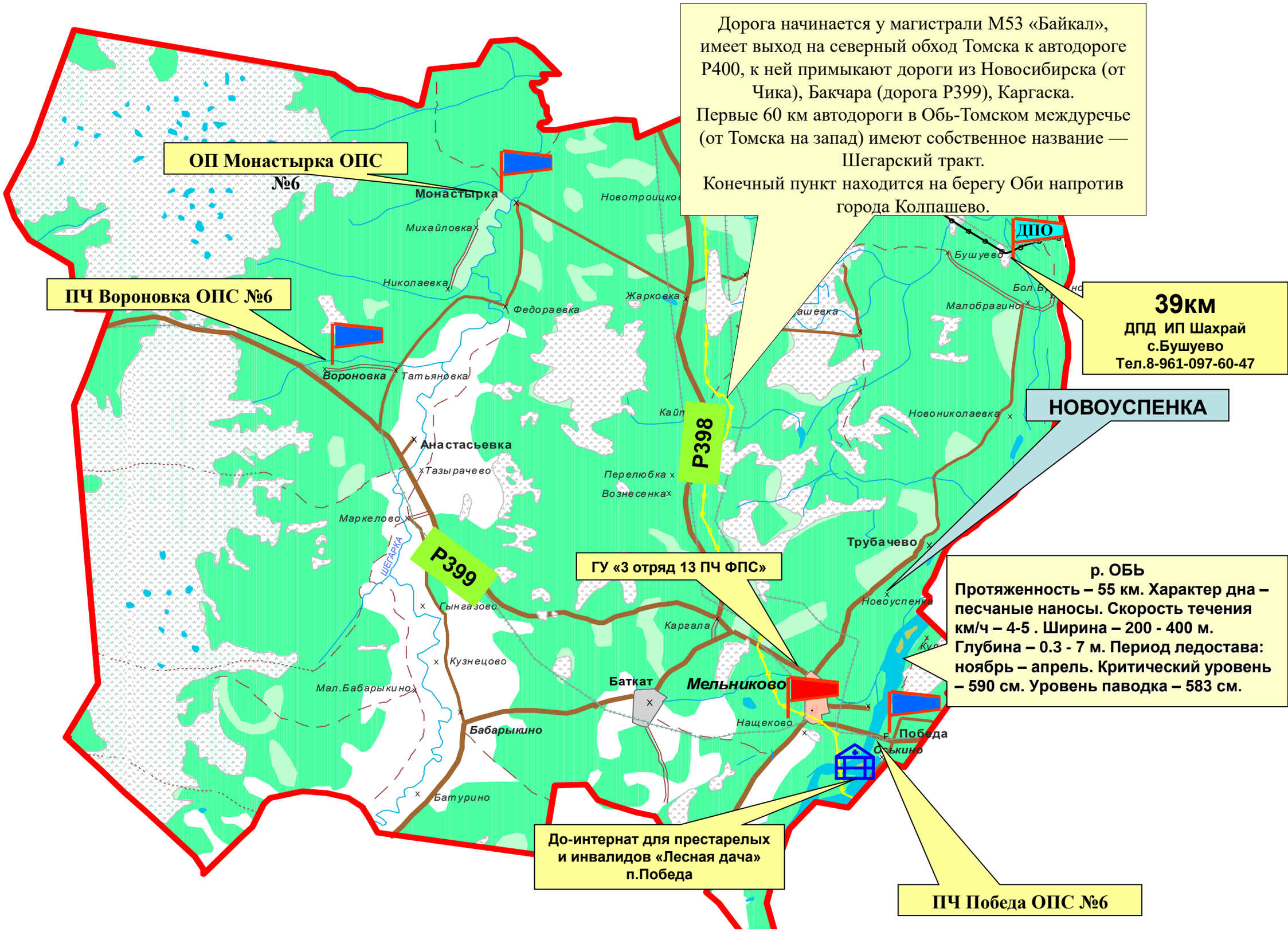

ПАСПОРТ ТЕРРИТОРИИ ДЕРЕВНИ НОВОУСПЕНКА ШЕГАРСКОГО МУНИЦИПАЛЬНОГО РАЙОНА

обзорная карта наиболее значимых объектов прилегающих к сельскому поселению в границах пятикилометровой зоны

Аэродромы гражданской авиации, военные, заброшенные, законсервированные - отсутствуют

Нефте-, газопроводы отсутствуют

Потенциально-опасные объекты отсутствуют

Вертолетные площадки отсутствуют

Отделения ж/д отсутствуют

Места забора воды БЕ-200ЧС отсутствуют

Места добычи лесных ресурсов отсутствуют

Места массового отдыха людей, пляжи отсутствуют

Туристические маршруты отсутствуют

Шахты, пещеры, горные выработки отсутствуют

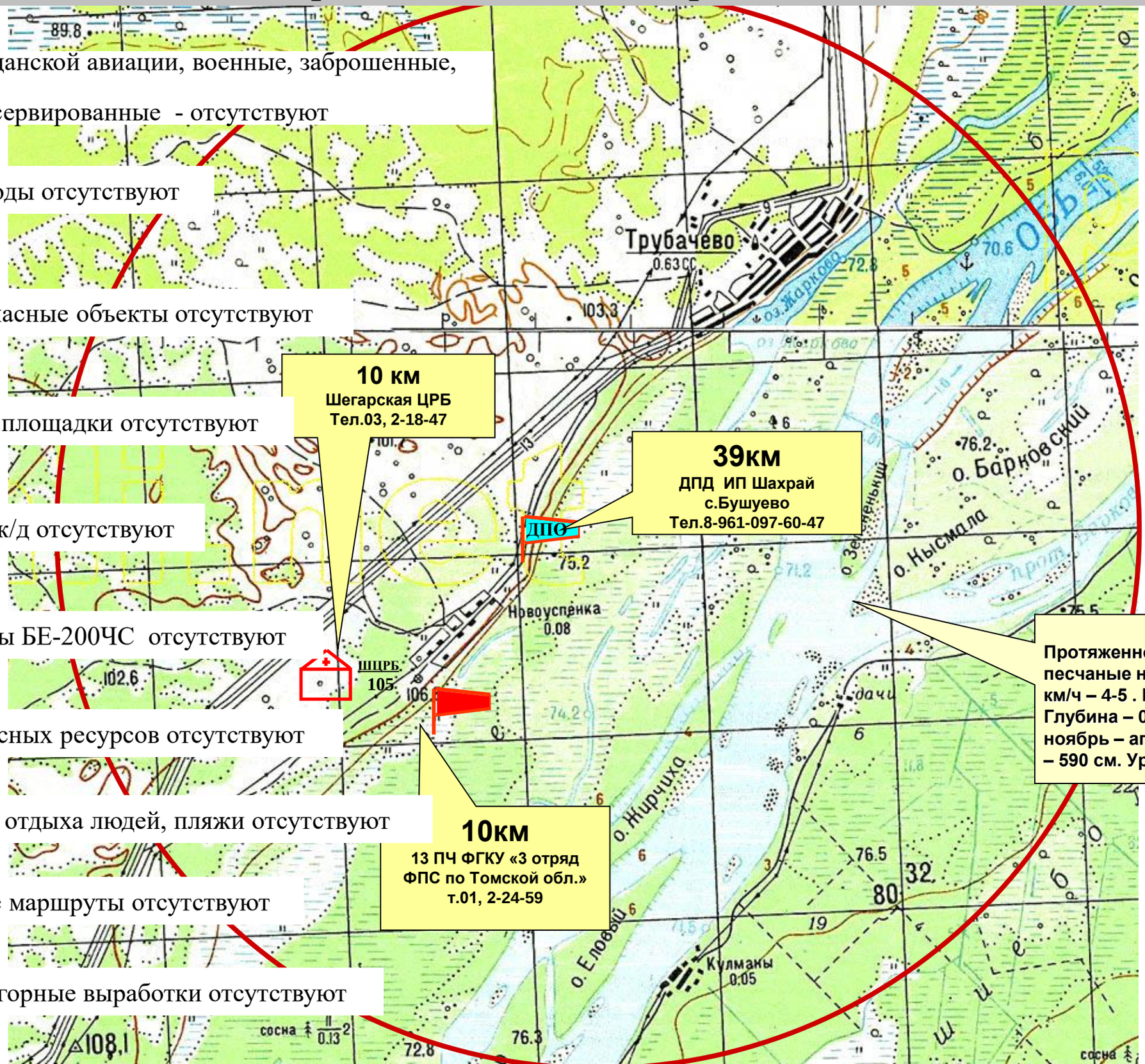

СВЕДЕНИЯ О НАЛИЧИИ СРЕДСТВ МАССОВОЙ ИНФОРМАЦИИ НА ТЕРРИТОРИИ ДЕРЕВНИ НОВОУСПЕНКА ШЕГАРСКОГО МУНИЦИПАЛЬНОГО РАЙОНА

ТЕЛЕВИДЕНИЕ			
Наименование телеканала	Федеральный	Региональный	Местный
1 канал	+	-	-
РОССИЯ-1	+	+	-
РОССИЯ-24	+	-	-

РАДИОВЕЩАНИЕ			
Наименование радиостанции	Федеральное	Региональное	Местное
МАЯК	+	+	-
Ретро FM	-	+	-
Звезда	-	-	+

ИНТЕРНЕТ	
Наименование	Наличие
Выделенная линия	-
Через оператора сотовой связи	+
Общественные пункты доступа в интернет	-

Общественные пункты выхода в Интернет отсутствуют

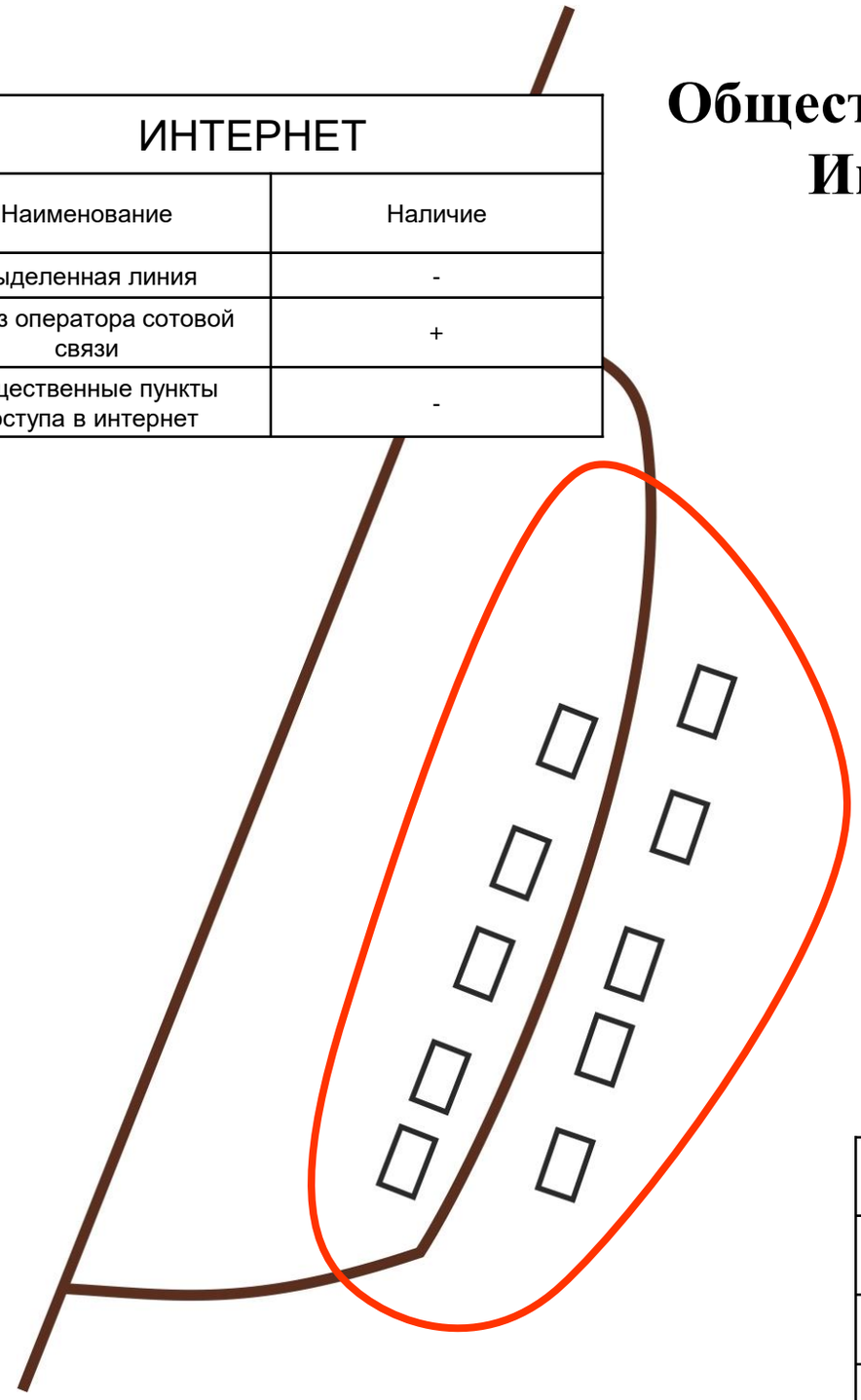

СОТОВЫЕ ОПЕРАТОРЫ	
Наименование телеканала	Федеральный
Билайн	+
Мегафон	+
МТС	+
Теле 2	+

ПЕЧАТНЫЕ СМИ			
Наименование	Федеральные	Региональные	Местные
Российская газета	+	-	-
Красное знамя	-	+	-
Шегарский вестник	-	-	+

РИСКИ ВОЗНИКНОВЕНИЯ ЧС НА ТРАНСПОРТЕ

ПАСПОРТ ТЕРРИТОРИИ СЕЛЬСКОГО ПОСЕЛЕНИЯ
Риски возникновения ЧС на объектах автомобильного транспорта на территории деревни Новоуспенка Шегарского муниципального района

Таблица вызовов		
Наименование	Должность Ф.И.О. руководителя	Телефон
ПЧ-13 ФГКУ "3 отряд ФПС по Томской обл."	Начальник ПЧ Зубков Д.В.	01; 8 (38247)2-34-65; 8-909-549-60-22
РОВД	Начальник РОВД Козлов А.В.	02; 8 (38247)22-233
ГИБДД	Начальник ГИБДД Попов С.В.	02; 8 (48431) 50-24-30
ЦРБ	Главврач ЦРБ Музафаров Г.В.	03 ; 8 (48431) 3-12-17; 8-913-947-95-88
БСМП	ДДС	03; 8 (38247)21-847; 8-913-947-95-88

№ п/п	Наименование подразделений	Силы и средства	
		Личный состав (чел.)	Техника (ед.)
1	ПЧ-13 ФГКУ "3 отряд ФПС по Томской обл."	46	6
2	Служба охраны общественного порядка и ГИБДД – Шегарский РОВД	151	15
3	Скорая медицинская помощь – Шегарская ЦРБ	10	4

Опасные участки отсутствуют, стационарные посты ДПС отсутствуют

БСПМ
Расстояние - 10 км,
Техники – 3 ед.
Личн. состава – 12 чел.
село Мельниково

Вертолетные площадки отсутствуют

Автомобильные дороги федерального значения по территории населенного пункта не проходят

Автомобильных мостов нет

Шегарская ЦРБ 10 км
Тел.03, 2-18-47
Гл.врач Музафаров Г.И. т.(8-38247)2-11-47
105 койко/мест

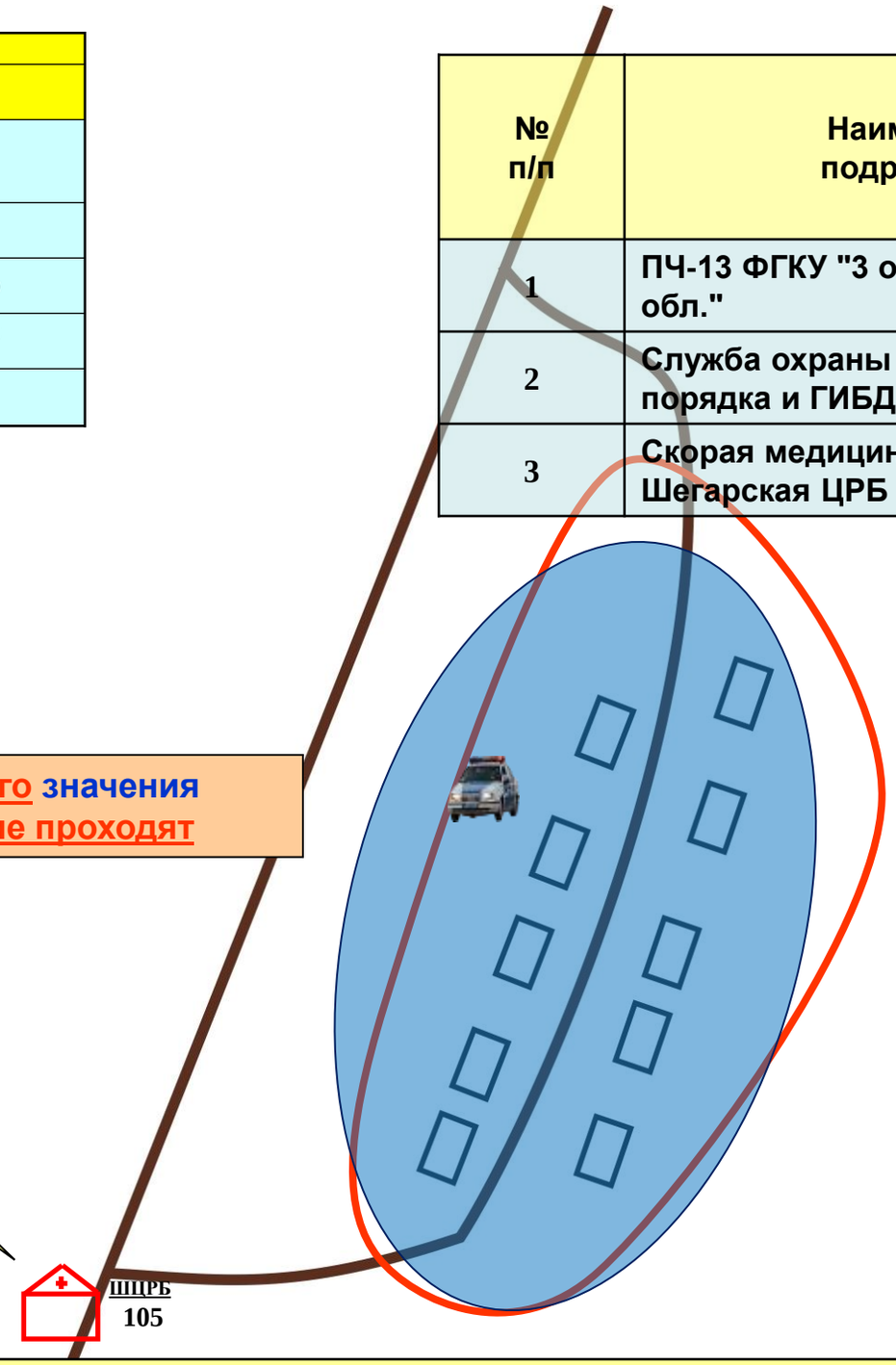

Автотранспортная сеть территории развита удовлетворительно и состоит из дорог с твердым и грунтовым покрытием круглогодичного использования для всех видов транспорта. Протяженность дорог – 2 км., в т.ч. с твердым покрытием – 0 км.

Статистика					
	2008	2009	2010	2011	2012
Количество ДТП	0	0	0	0	0
Количество пострадавших	0	0	0	0	0
Количество погибших	0	0	0	0	0

Оценка риска возникновения ЧС

Исходя из частоты возникновения ДТП, следует, что в селе НОВОУСПЕНКА сохраняется невысокая вероятность возникновения ДТП на участках автотрассы Мельниково-Трубачево

Объекты железнодорожного транспорта на территории деревни Новоуспенка отсутствуют

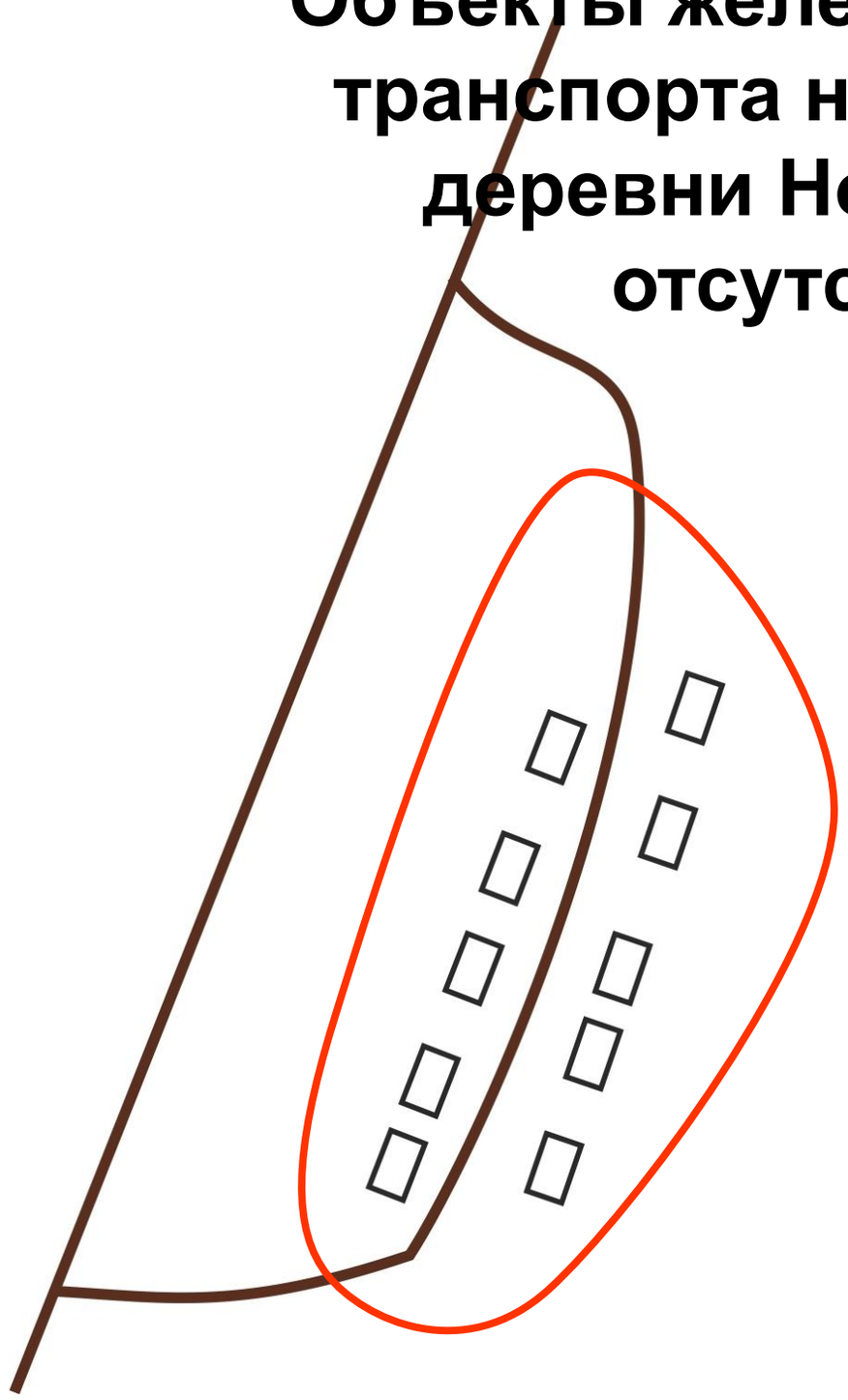

Ведомость
привлечения сил и средств для ликвидации последствий ЧС, вызванной риском ЧС на транспорте

Название подр-я, старший (звание, Ф.И.О., телефон)	Привл. в соотв. с пасп-м территории (планами применения)		Привлекалось фактически		Нормативное время		Нормативн. документ	Временные показатели			Расстояние до места ЧС	Недостатки в реагировании
	л/с	тех.	л/с	тех.	убытия	прибытия		Получение инф.	Время убытия	Время прибытия		
МЧС России												
Органы управления												
ОГ пожарно-спасательного гарнизона	2	1			10-40 мин.		Пр. СРЦ №733 от 16.10.09					
ОГ ГУ МЧС России	7	1			30 мин. – 2 ч.							
ОГ ЦУКС	2	1			10 мин.							
ОШ ГУ МЧС России	11	0			30 мин. – 2 ч.							
Силы и средства												
ПЧ-13 ГУ "3 ОФПС"	9	3			2		ФЗ-123 от 22.07.2008					
ПЧ п.Победа ОПС-6 ТО по Кожевниковскому и Шегарскому районам	3	1			2							
ПЧ с.Вороновка ОПС-6 ТО по Кожевниковскому и Шегарскому районам	2	1			2							
ОП с. Монастырка ОПС-6 ТО по Кожевниковскому и Шегарскому районам	1	1			2							
Всего за МЧС России:	37	9										
ФП РСЧС												
Органы управления												
Силы и средства												
МВД России:												
служба охраны общественного порядка	2	1			2		Приказ МВД №174 от 26.02.02					
ГИБДД	2	1			2							
вневедомственная	2	1			2							
Минздравсоцразвития:							Приказ МЗ №179 от 01.11.04					
ВЦМК	2	1			30							
ФМБА												
Минэнерго:					5\7		Инструкция ПБ-12-525-03					
Всего за ФП РСЧС:	8	4										
ТП РСЧС												
Органы управления												
ОГ КЧСиОПБ муниципального образования	2	1										
Силы и средства												
Медицинская служба	3	1										
ДРСУ	5	1										
Всего за ТП РСЧС:	10	3										
другие министерства и ведомства (организации)												
Прокуратура	3	1										
ФСБ	3	1										
Итого за другие министерства и ведомства:	6	2										
Всего:	60	21										

РИСКИ ВОЗНИКНОВЕНИЯ ТЕХНОГЕННЫХ ЧС

ПАСПОРТ ТЕРРИТОРИИ СЕЛЬСКОГО ПОСЕЛЕНИЯ
Риски возникновения ЧС на объектах ЖКХ (системы водоснабжения) на территории деревни Новоуспенка Шегарского муниципального района

Таблица вызовов		
Наименование	**Ф.И.О. Должность руководителя**	**Телефон**
ПЧ-13 ФГКУ "3 отряд ФПС по Томской обл."	Зубков Д.В.	01, 8-(38247) 2-24-59
ЕДДС Шегарского района	Кузьмина Т.Ф.	8-(38247) 2-26-04
ООО «ВОДОКАНАЛ» (ЖКХ)	Филипчук Л.В.	8-(38247) 2-20-33

Очистные сооружения отсутствуют

Вертолетные площадки отсутствуют

Системы водоснабжения отсутствуют

Водозаборы отсутствуют

Водонапорные башни отсутствуют

колодцы отсутствуют

Силы и средства привлекаемые к ликвидации последствий ЧС				
№ п/п	Наименование подразделений	Силы и средства		
		Кол-во подразделений	Личный состав (чел.)	Техника (ед.)
1	Федеральная противопожарная служба	1	46	6
7	Коммунальная служба	1	46	6
10	Служба охраны общественного порядка и ГИБДД	1	151	15
11	Скорая медицинская помощь	1	10	4

Роспотребнадзор
Нач. Перепятько
Александр Михайлович
8-38247-2-34-10
с.Мельниково,
ул.Коммунистическая, 39

Статистика					Оценка риска возникновения ЧС
2008	2009	2010	2011	2012	
Аварий на системах водоснабжения не зафиксировано	Аварий на системах водоснабжения не зафиксировано	Аварий на системах водоснабжения не зафиксировано	Аварий на системах водоснабжения не зафиксировано	Аварий на системах водоснабжения не зафиксировано	Сохраняется вероятность возникновения аварийных ситуаций на системах теплоснабжения в связи с износом основных производственных фондов.

ПАСПОРТ ТЕРРИТОРИИ СЕЛЬСКОГО ПОСЕЛЕНИЯ
Риски возникновения ЧС на объектах ЖКХ (системы теплоснабжения) на территории деревни Новоуспенка Шегарского муниципального района

Объекты теплоснабжения на территории деревни Новоуспенка отсутствуют

Вертолетные площадки отсутствуют

Лечебные учреждения отсутствуют

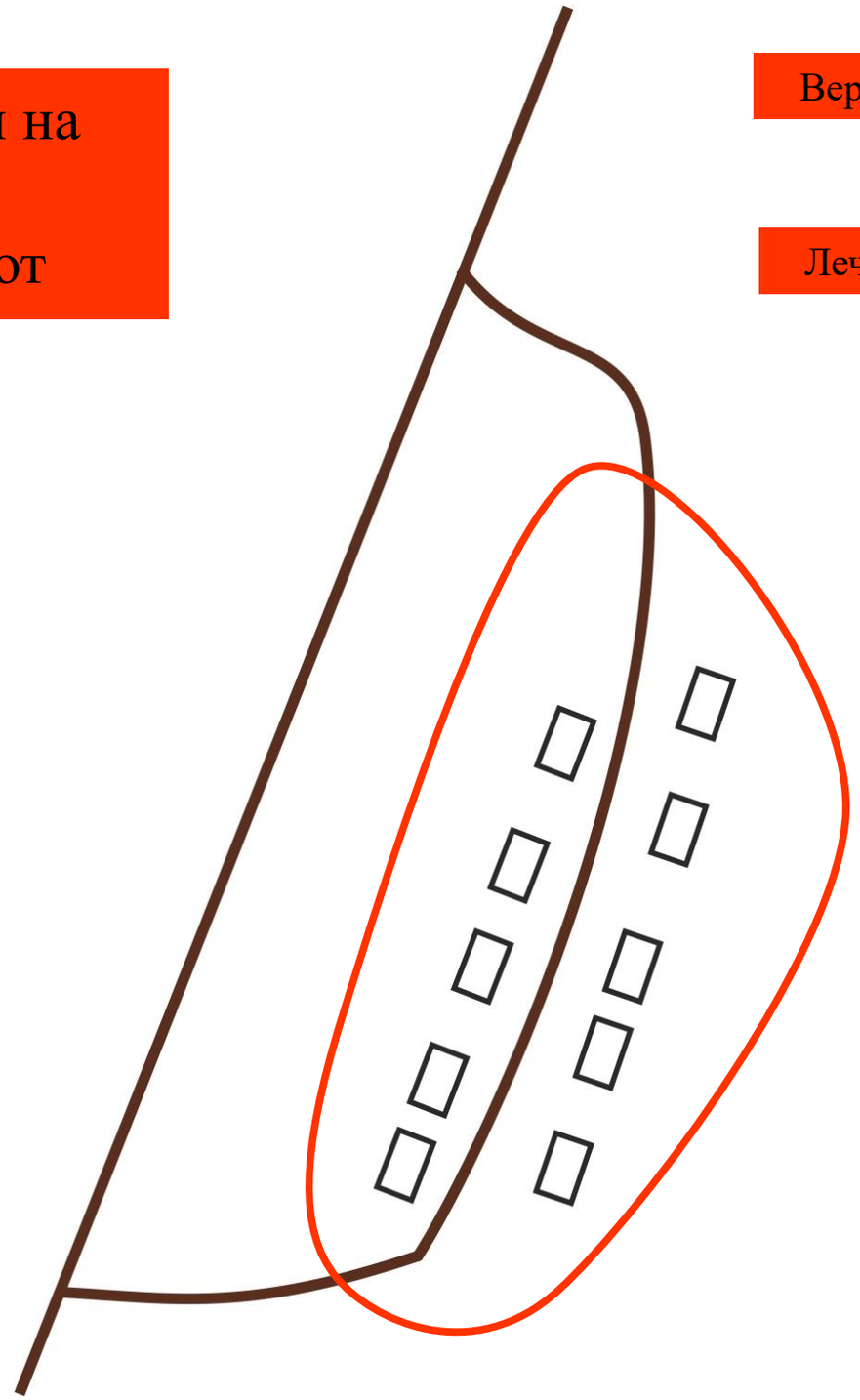

ПАСПОРТ ТЕРРИТОРИИ СЕЛЬСКОГО ПОСЕЛЕНИЯ
Риски возникновения ЧС на объектах ЖКХ (эл. сети) на территории деревни Новоуспенка Шегарского муниципального района

Статистика					Оценка риска возникновения ЧС
2008	2009	2010	2011	2012	
Аварий на эл.сетях не зафиксировано	Аварий на эл.сетях не зафиксировано	Аварий на эл.сетях не зафиксировано	Аварий на эл.сетях не зафиксировано	Аварий на эл.сетях не зафиксировано	Сохраняется вероятность возникновения аварийных ситуаций на эл.сетях в связи с износом основных производственных фондов.

Лечебные учреждения на территории населённого пункта отсутствуют

Вертолетные площадки отсутствуют

Дизельные электростанции отсутствуют

Силы и средства привлекаемые к ликвидации последствий ЧС				
№ п/п	Наименование подразделений	Силы и средства		
		Кол-во подразделений	Личный состав (чел.)	Техника (ед.)
1	Федеральная противопожарная служба	1	46	6
7	Шегарсикй сетевой район	1	15	3
10	Служба охраны общественного порядка и ГИБДД	1	151	15
11	Скорая медицинская помощь	1	10	4

Таблица вызовов		
Наименование	Ф.И.О. Должность руководителя	Телефон
ПЧ-13 ФГКУ "3 отряд ФПС по Томской обл."	Зубков Д.В.	(8-38247) 2-34-65, 01, (8-38247) 2-24-59
Шегарский сетевой район	Трифонов А.О.	8 (38247) 2-19-83, 89138156375
ЕДДС Шегарского района	Кузьмина Т.Ф.	112 ШЦРБ 105 8(38247)2-26-04

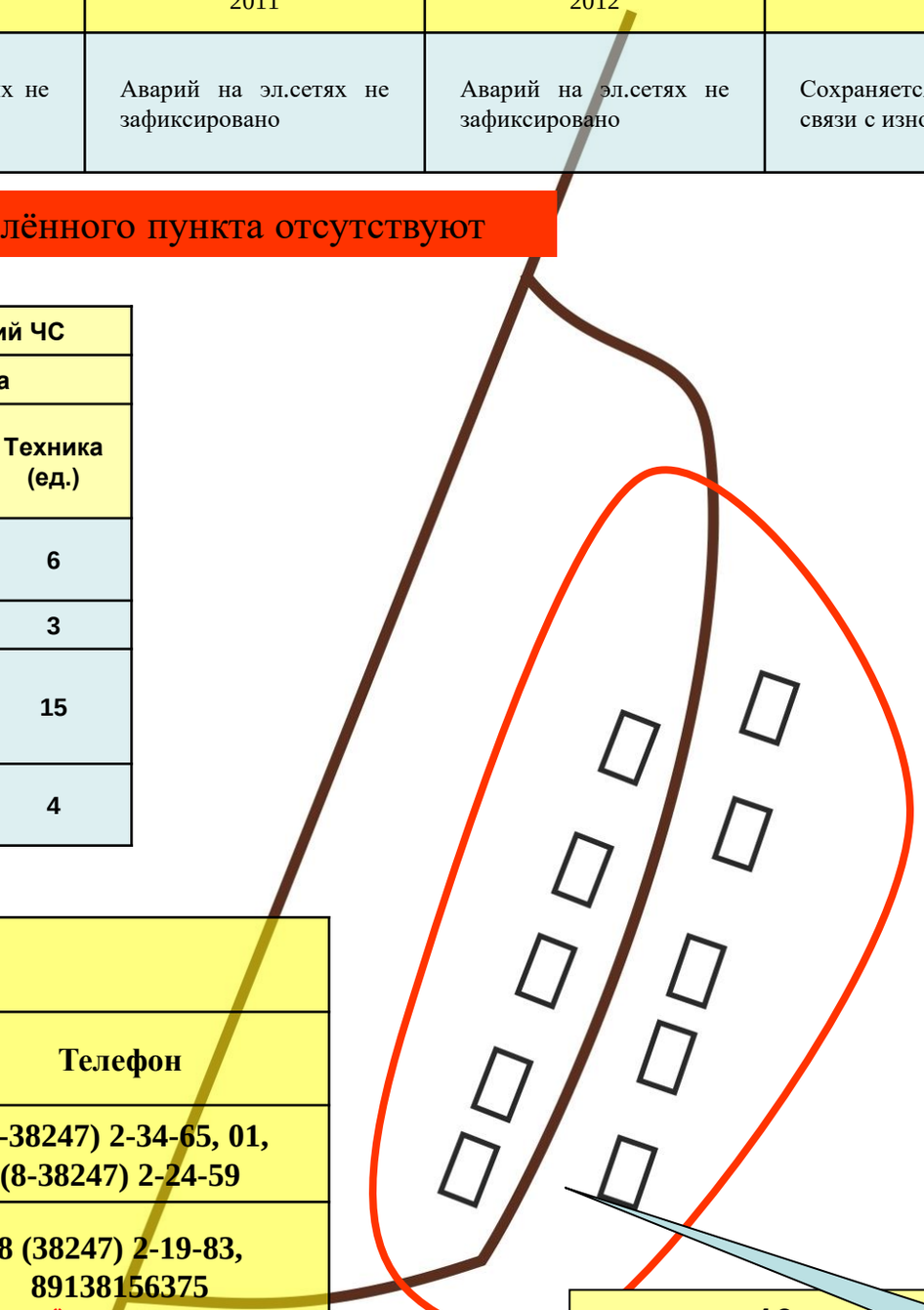

10 км
Шегарская ЦРБ
Тел.03, 8-(38247)2-18-47
Гл.врач Муза(фаров Г.И.
Т.(8-38247)2-11-47
8-913-947-9588

Трансформаторная подстанция
Тип здания – 1этаж. кирпич.
Мощность – 110 кВ
% износа – 20%

ПАСПОРТ ТЕРРИТОРИИ СЕЛЬСКОГО ПОСЕЛЕНИЯ
Риски возникновения ЧС на объектах ЖКХ (сети газоснабжения) на территории деревни Новоуспенка Шегарского муниципального района

Объекты газоснабжения на территории деревни Новоуспенка отсутствуют

Вертолетные площадки отсутствуют

Лечебные учреждения отсутствуют

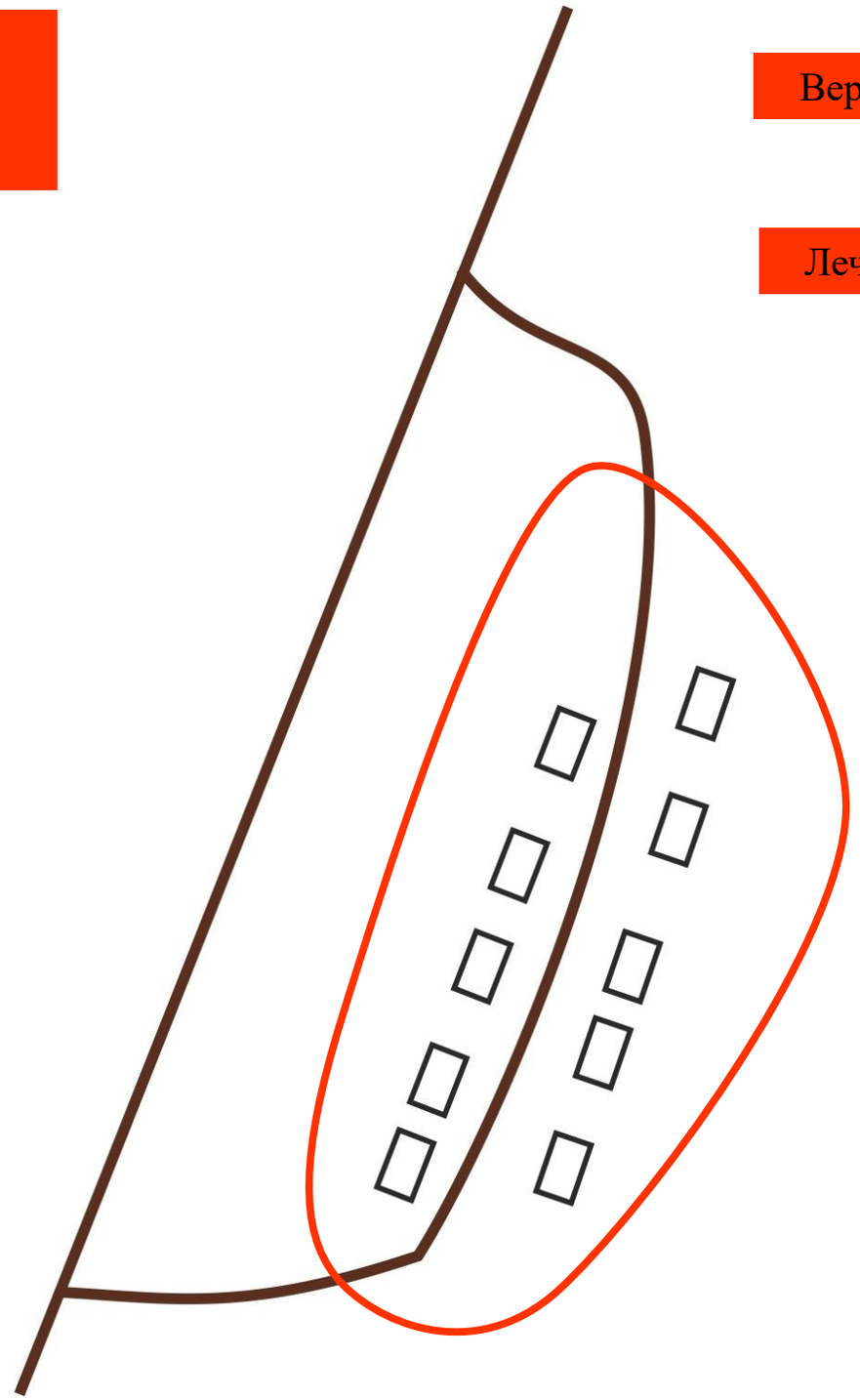

Ведомость
привлечения сил и средств для ликвидации последствий ЧС, вызванной риском ЧС на потенциально опасных объектах

Название подр-я, старший (звание, Ф.И.О., телефон)	Привл. в соотв. с пасп-м территории (планами применения)		Привлекалось фактически		Нормативное время		Норматив. документ	Временные показатели			Расстояние до места ЧС	Недостатки в реагировании
	л/с	тех.	л/с	тех.	убытия	прибытия		Получение инф.	Время убытия	Время прибытия		
МЧС России												
Органы управления												
ОГ пожарно-спасательного гарнизона	2	1			10-40 мин.		Пр. СРЦ №733 от 16.10.09					
ОГ ГУ МЧС России	7	1			30 мин. – 2 ч.							
ОГ ЦУКС	2	1			10 мин.							
ОШ ГУ МЧС России	11	0			30 мин. – 2 ч.							
Силы и средства												
ПЧ-13 ГУ "3 ОФПС"	9	3			2		ФЗ-123 от 22.07.2008					
ПЧ п.Победа ОПС-6 ТО по Кожевниковскому и Шегарскому районам	3	1			2							
ПЧ с. Вороновка ОПС-6 ТО по Кожевниковскому и Шегарскому районам	2	1			2							
ОП с. Монастырка ОПС-6 ТО по Кожевниковскому и Шегарскому районам	1	1			2							
Всего за МЧС России:	37	9										
ФП РСЧС												
Органы управления												
Силы и средства												
МВД России:												
служба охраны общественного порядка	2	1			2		Приказ МВД №174 от 26.02.02					
ГИБДД	2	1			2							
вневедомственная	2	1			2							
Минздравсоцразвития:							Приказ МЗ №179 от 01.11.04					
ВЦМК	2	1			30							
ФМБА												
Минэнерго:					5\7		Инструкция ПБ-12-525-03					
Всего за ФП РСЧС:	8	4										
ТП РСЧС												
Органы управления												
ОГ КЧСиОПБ муниципального образования	2	1										
Силы и средства												
Газовая служба	6	2										
Коммунальная служба	3	1										
Служба водоканала	3	1										
Энергетическая служба	6	2										
Медицинская служба	3	1										
ДРСУ	5	1										
Всего за ТП РСЧС:	28	9										
другие министерства и ведомства (организации)												
Прокуратура	3	1										
ФСБ	3	1										
Итого за другие министерства и ведомства:	6	2										
Всего:	78	24										

РИСКИ ВОЗНИКНОВЕНИЯ ЧС НА ГАЗО-, НЕФТЕПРОВОДАХ

ПАСПОРТ ТЕРРИТОРИИ СЕЛЬСКОГО ПОСЕЛЕНИЯ
Риски возникновения ЧС на газопроводах
на территории деревни Новоуспенка Шегарского муниципального района

Риски возникновения ЧС на газопроводе <u>отсутствуют</u> в связи с отсутствием газопровода проходящего через территорию н.п.

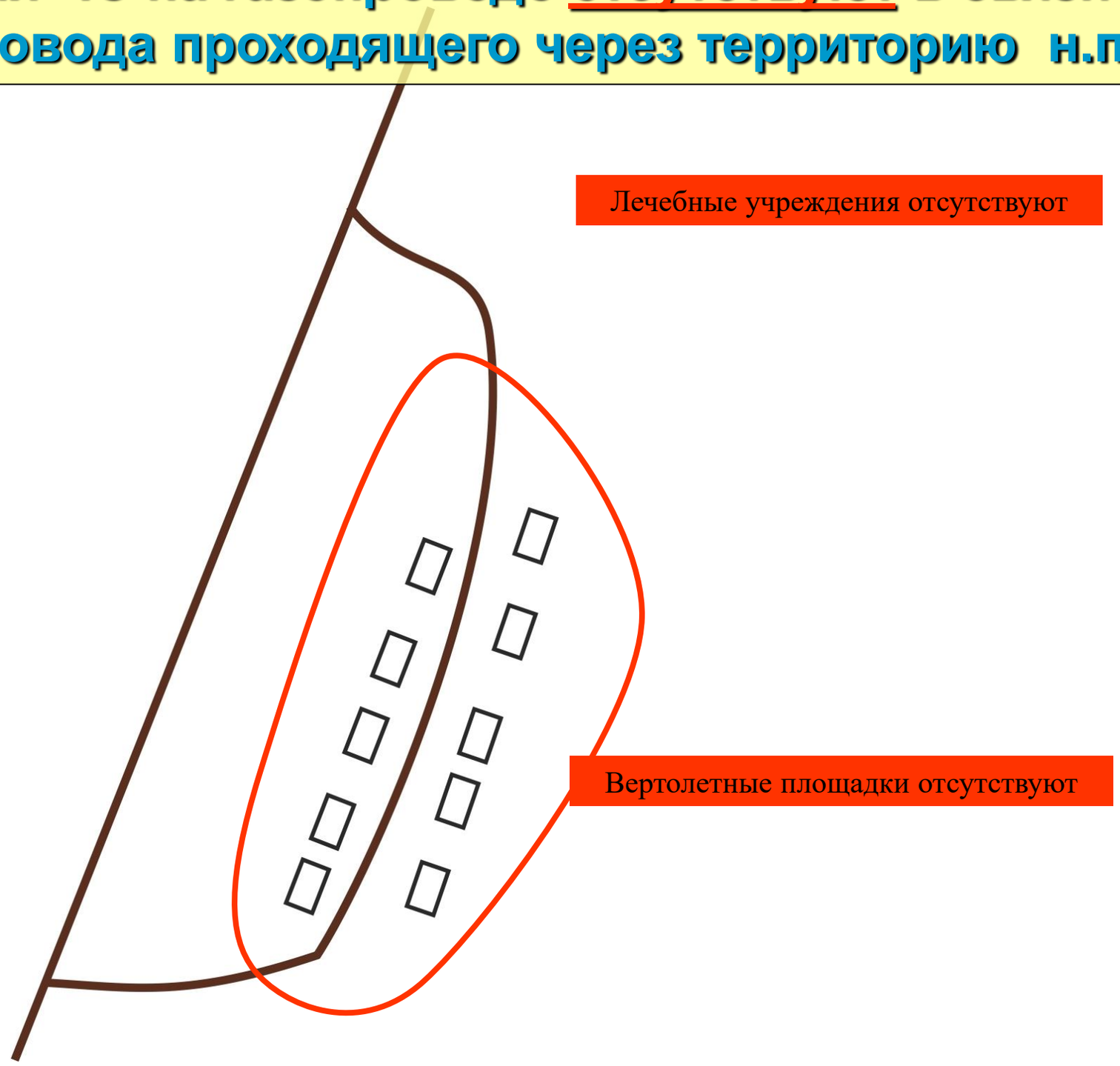

ПАСПОРТ ТЕРРИТОРИИ СЕЛЬСКОГО ПОСЕЛЕНИЯ
Риски возникновения ЧС на нефтепроводах на территории деревни Новоуспенка Шегарского муниципального района

Риски возникновения ЧС на нефтепроводах <u>отсутствуют</u> в связи с отсутствием нефтепровода проходящего через территорию н.п.

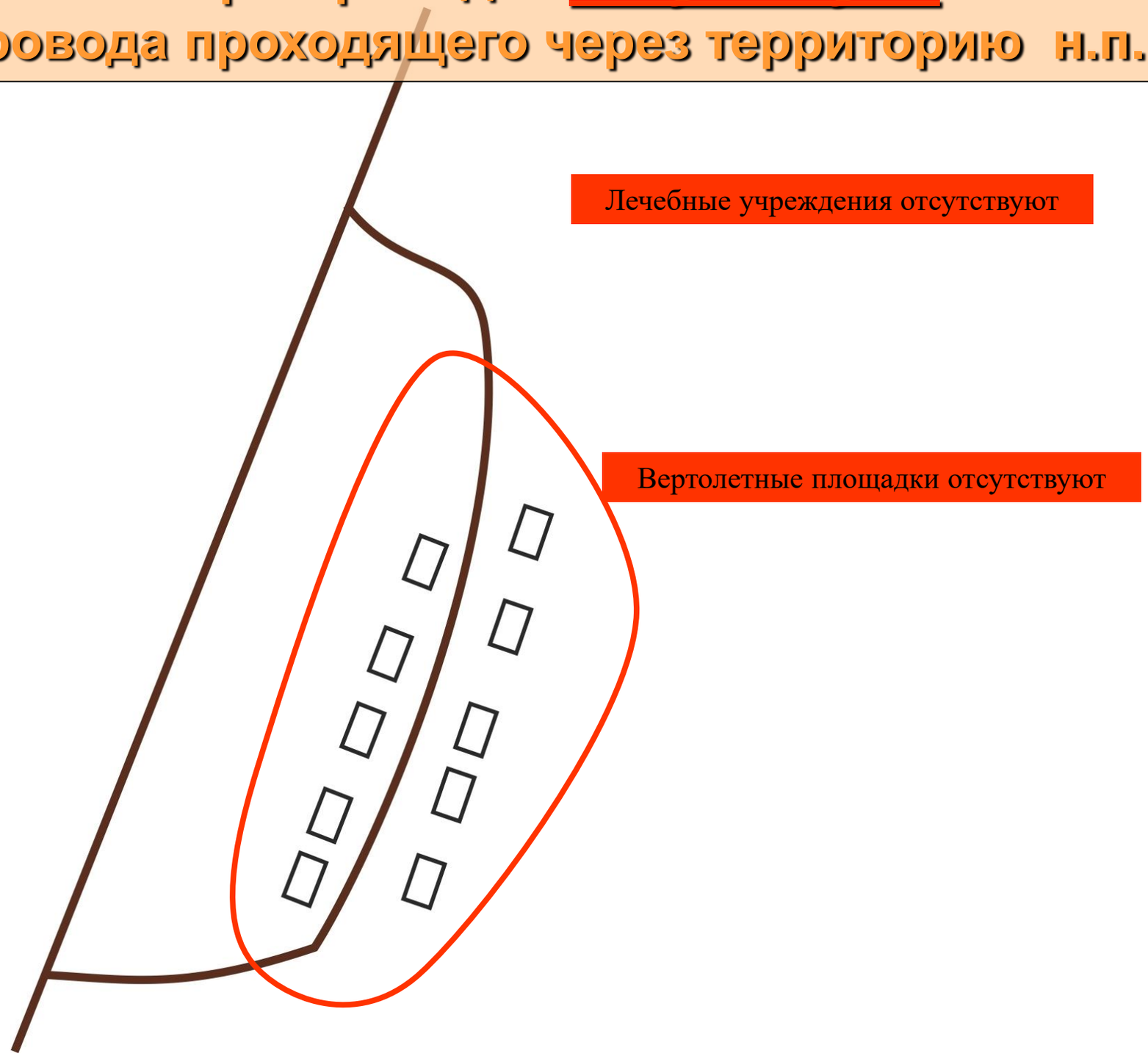

РИСКИ ВОЗНИКНОВЕНИЯ ПОЖАРОВ

ПАСПОРТ ТЕРРИТОРИИ СЕЛЬСКОГО ПОСЕЛЕНИЯ
Риски возникновения техногенных пожаров (не бытовые пожары) на территории деревни Новоуспенка Шегарского муниципального района

Прогноз возможного развития техногенных пожаров

При возникновении пожара возможно возгорание от 1 до 2 домов в жилом секторе.

Таблица вызовов		
Наименование	**Ф.И.О. Должность руководителя**	**Телефон**
ПЧ-13 ФГКУ "3 отряд ФПС по Томской обл."	**Зубков Д.В.**	**8(38247)2-34-65, 01, 2-24-59**

Силы и средства привлекаемые к ликвидации последствий ЧС				
№ п/п	**Наименование подразделений**	**Силы и средства**		
		Кол-во подразделений	**Личный состав (чел.)**	**Техника (ед.)**
1	**Федеральная противопожарная служба**	**1**	**45**	**7**

Поливомоечная техника отсутствует

Вертолетные площадки отсутствуют

Искусственных пожарных водоемов забора воды для тушении пожаров на территории НП - **нет**

расчет на эвакуацию при угрозе распространения огня *Население – 52 чел.*
В том числе детей – 2 чел.

Количество и характеристика зданий попадающие в зону риска при возникновении техногенных пожаров					
№ пп	этажность	количество	деревянные	кирпичные	бетонные
1	1	1	нет	1	нет

Характеристика зданий и сооружений	
- производственных	0
- складских	0
- общественных	0
- в т.ч. с массовым прибыванием людей	0
- жилых домов	11
из них - частных	11
- 1-3 этажных	11
- 4-9этажных	0
- V степени огнестойкости	-

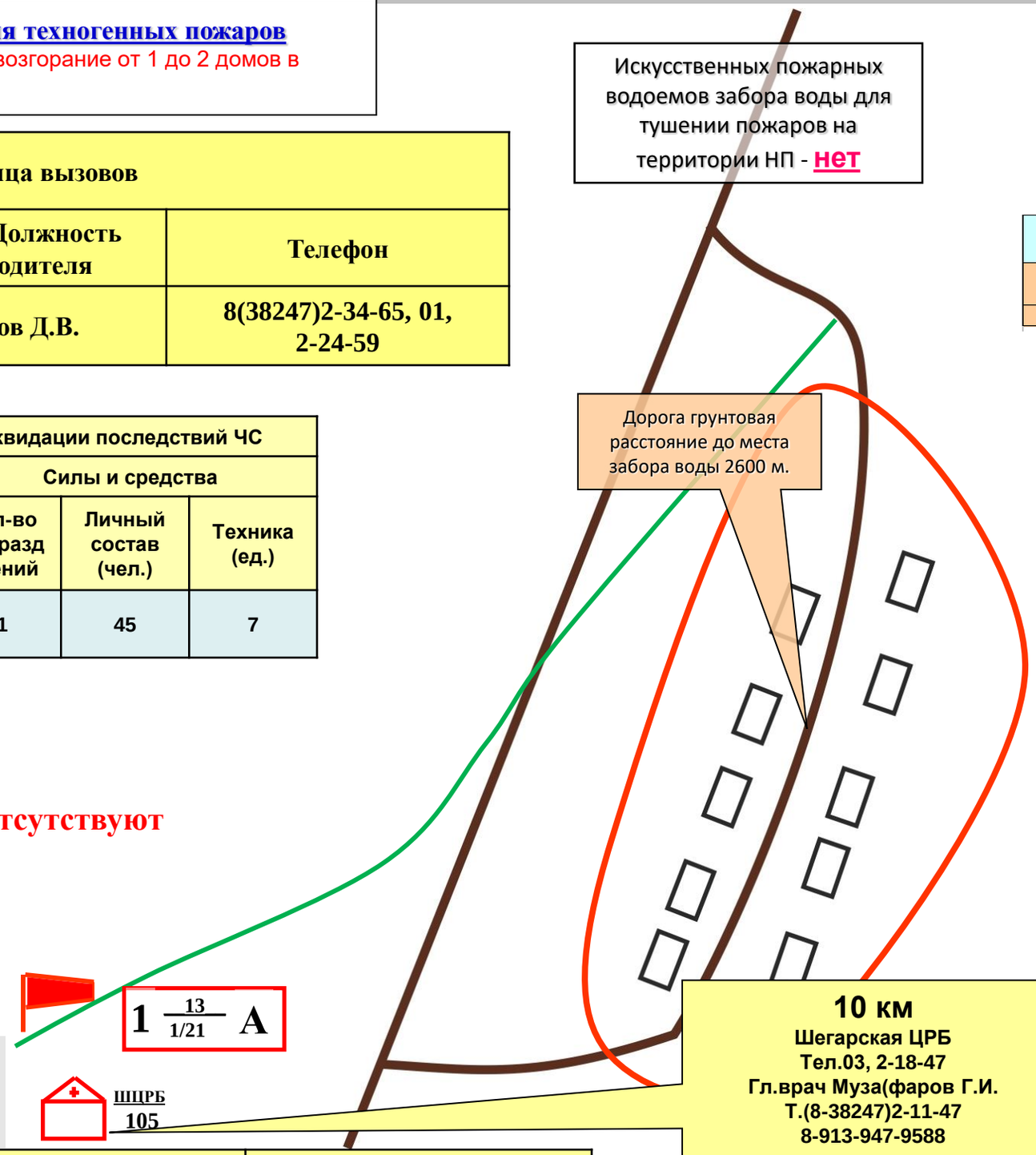

ПВР с.Мельниково 10 км
Школа.
Вместимость 100 чел.

р. ОБЬ
Протяженность – 55 км. Ширина – 200 - 400 м. Глубина – 0.3 - 7 м.

Статистика						Оценка риска возникновения ЧС
	2008	2009	2010	2011	2012	Исходя из частоты возникновения пожаров, следует, что в селе Трубачево сохраняется невысокая вероятность возникновения пожаров
Количество пожаров	0	0	0	0	0	
Количество пострадавших	0	0	0	0	0	
Количество погибших	0	0	0	0	0	

Превентивные мероприятия проводимые ОМСУ

Восстанавливаются и содержатся в исправном состоянии источники противопожарного водоснабжения, в зимнее время расчищаются дороги, подъезды к источникам водоснабжения, создаются не замерзающие проруби.

В летний период производится выкос травы перед домами, производится разборка ветхих и заброшенных строений

ПАСПОРТ ТЕРРИТОРИИ СЕЛЬСКОГО ПОСЕЛЕНИЯ

Риски возникновения техногенных пожаров (не бытовые пожары)

Выписка из расписания выездов подразделений пожарной охраны

№ п/п	Наименование населенных пунктов	Подразделения пожарной охраны, привлекаемые к тушению пожара	Способ вызова /телефон/	Расстояние до населенного пункта, км.	Техника, привлекаемая для тушения пожаров и ликвидации аварий, последствий стихийных бедствий				Дополнительные силы
					По вызову № 1		По вызову № 2		
					Привлекаемые подразделения	Расчетное время прибытия	Привлекаемые подразделения	Расчетное время прибытия	Привлекаемые подразделения
1	С. Ново-Успенка	ПЧ-13 ГУ "3 отряд ФПС"	01, 2-24-59	10	АЦ-40(5557) АЦН-11(5337)	15	АЦ-40(131)	15	
		ДПК ИП Шахрай с. Бушуево	38-137	39	АРС-14	52			

ПАСПОРТ ТЕРРИТОРИИ Н.П. НОВОУСПЕНКА ШЕГАРСКОГО МУНИЦИПАЛЬНОГО РАЙОНА
(риск аварии на объектах, находящихся в ведении Управления ВГСЧ МЧС России)

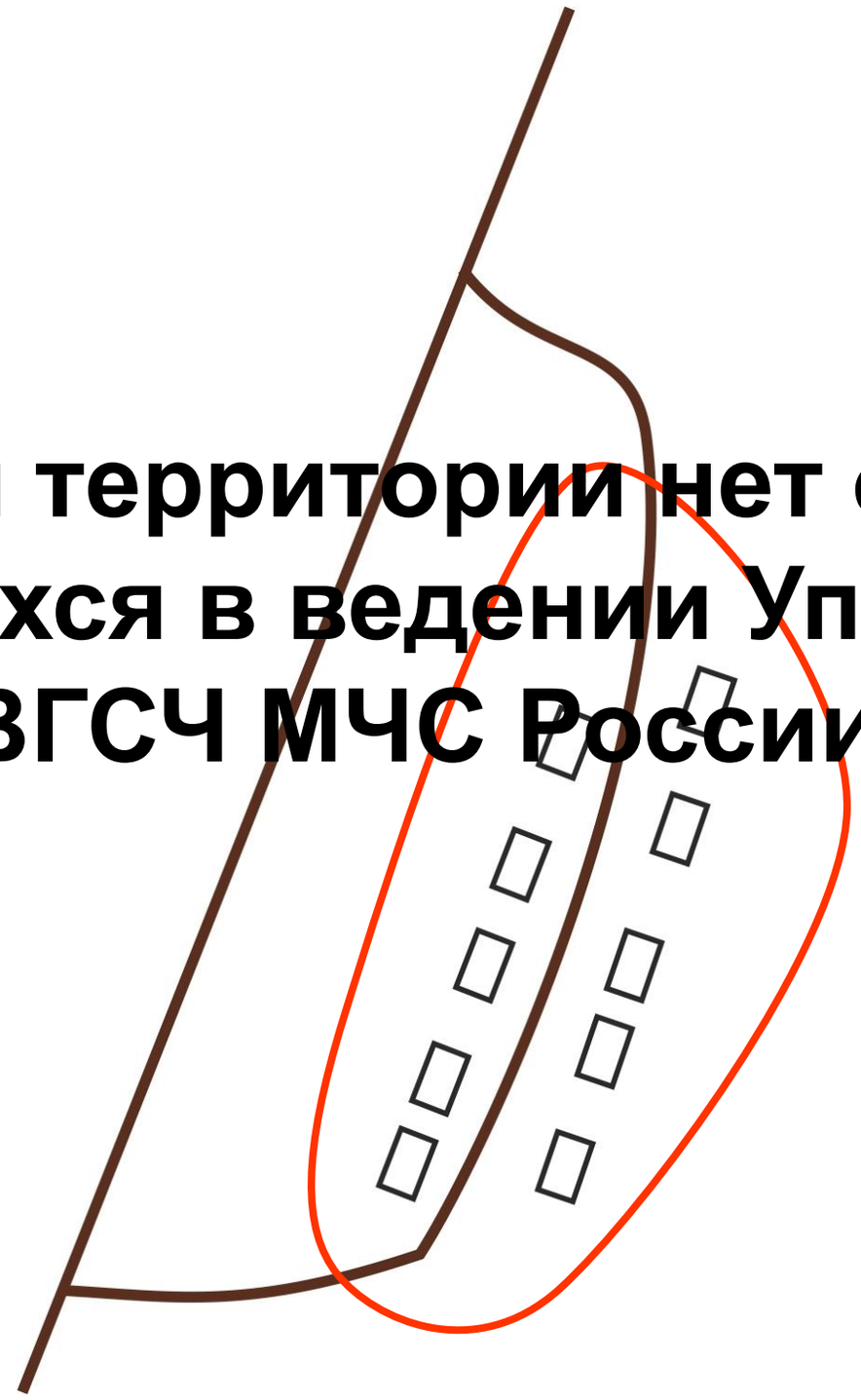

На данной территории нет объектов, находящихся в ведении Управления ВГСЧ МЧС России

Ведомость
привлечения сил и средств для ликвидации последствий ЧС, вызванной риском возникновения пожаров

Название подр-я, старший (звание, Ф.И.О., телефон)	Привл. в соотв. с пасп-м территории (планами применения)		Привлекалось фактически		Нормативное время		Норматив. документ	Временные показатели			Расстояние до места ЧС	Недостатки в реагировании
	л/с	тех.	л/с	тех.	убытия	прибытия		Получение инф.	Время убытия	Время прибытия		
МЧС России												
Органы управления												
ОГ пожарно-спасательного гарнизона	2	1			10-40 мин.		Пр. СРЦ №733 от 16.10.09					
ОГ ГУ МЧС России	7	1			30 мин. – 2 ч.							
ОГ ЦУКС	2	1			10 мин.							
ОШ ГУ МЧС России	11	0			30 мин. – 2 ч.							
Силы и средства												
ПЧ-13 ГУ "3 ОФПС"	6	2			2		ФЗ-123 от 22.07.2008					
ПЧ п. Победа ОПС-6 ТО по Кожевниковскому и Шегарскому районам	2	1			2							
ПЧ с. Вороновка ОПС-6 ТО по Кожевниковскому и Шегарскому районам	2	1			2							
ОП с. Монастырка ОПС-6 ТО по Кожевниковскому и Шегарскому районам	2	1			2							
Всего за МЧС России:	34	8										
ФП РСЧС												
Органы управления												
Силы и средства												
МВД России:												
служба охраны общественного порядка	2	1			2		Приказ МВД №174 от 26.02.02					
ГИБДД	2	1			2							
вневедомственная	2	1			2							
Минздравсоцразвития:							Приказ МЗ №179 от 01.11.04					
ВЦМК	2	1			30							
ФМБА												
Минэнерго:					5\7		Инструкция ПБ-12-525-03					
Всего за ФП РСЧС:	8	4										
ТП РСЧС												
Органы управления												
ОГ КЧСиОПБ муниципального образования	2	1										
Силы и средства												
Газовая служба	6	2										
Коммунальная служба	3	1										
Служба водоканала	3	1										
Энергетическая служба	6	2										
Медицинская служба	3	1										
ДРСУ	5	1										
Всего за ТП РСЧС:	28	9										
другие министерства и ведомства (организации)												
Прокуратура	3	1										
Итого за другие министерства и ведомства:	3	1										
Всего:	75	23										

РИСКИ ВОЗНИКНОВЕНИЯ ЧС ПРИРОДНОГО ХАРАКТЕРА

ПАСПОРТ ТЕРРИТОРИИ СЕЛЬСКОГО ПОСЕЛЕНИЯ
Риски возникновения природных пожаров
на территории деревни Новоуспенка Шегарского муниципального района

На территории деревни Новоуспенка лесного массива нет

Вертолетные площадки отсутствуют

Места забора воды с применением авиации отсутствуют

Места забора воды самолетом Бе-200чс отсутствуют

Дороги пожарного назначения
протяженность-4 км
с твердым покрытием -1 км

Искусственных пожарных водоемов забора воды для тушении пожаров на территории НП - **нет**

Возможная обстановка по очагам и площадям пожаров
-отдельные очаги пожара площадью до 1 гектара

Превентивные мероприятия проводимые ОМСУ

Восстанавливаются и содержатся в исправном состоянии источники противопожарного водоснабжения, в зимнее время расчищаются дороги, подъезды к источникам водоснабжения, создаются не замерзающие проруби.

В летний период производится выкос травы перед домами, производится разборка ветхих и заброшенных строений, вокруг поселения создается заградительная полоса

Силы и средства привлекаемые к ликвидации лесных пожаров

№ п/п	Наименование подразделений	Силы и средства		
		Кол-во подразделений	Личный состав (чел.)	Техника (ед.)
1	ПЧ-13 ФГКУ "3 отряд ФПС по Томской обл."	1	46	6
2	Томская база авиационной охраны лесов	1	12	3
3	Администрация сельского поселения	1	4	2

трава
Площадь – 5 га

расчет на эвакуацию при угрозе распространения огня *Население – 656 чел.*
В том числе детей – 118 чел.

В зону риска жилые дома не попадают

Минерализованная полоса.
Ширина – 2 м.
Длинна - 2,8 км.

Заградительная полоса.
Ширина – 5 м.
Длинна - 4 км

Характеристика лесного участка
Площадь леса – 10 га
Состав леса – береза, осина
Высота деревьев 12-15 м

р. ОБЬ
Протяженность – 55 км. Ширина – 200 - 400 м. Глубина – 0.3 - 7 м.

R – 60 м

Дежурная служба лесного хозяйства

Наименование	Ф.И.О. Должность руководителя	Телефон
Томская база авиационной охраны лесов	Саушкин А.В.	8-913-862-72-62 Диспетчер (8-38-247)42-233

10 км
Шегарская ЦРБ
Тел.03, 2-18-47
Гл.врач Муза(фаров Г.И.
Т.(8-38247)2-11-47
8-913-947-9588

ШЦРБ
105

10 км
ПЧ-13 ФГКУ "3 отряд ФПС по Томской обл."
т.01, 8(38247)2-24-59

ПВР с.Мельниково 16 км
Школа.
Вместимость 100 чел.

1 13/1/21 А

Статистика

Оценка риска возникновения ЧС

2008	2009	2010	2011	2012	
Очагов лесоторфяных пожаров не зафиксировано.	Очагов лесоторфяных пожаров не зафиксировано.	Очагов лесоторфяных пожаров не зафиксировано.	Очагов лесоторфяных пожаров не зафиксировано.	Очагов лесоторфяных пожаров не зафиксировано.	На территории села НОВОУСПЕНКА лесного массива нет. Исходя из среднестатистических устойчивых высоких температур, в период с мая по июль прогнозируется 4-5 класс пожарной опасности

Ведомость
привлечения сил и средств для ликвидации последствий ЧС, вызванной риском возникновения пожаров

Название подр-я, старший (звание, Ф.И.О., телефон)	Привл. в соотв. с пасп-м территории (планами применения)		Привлекалось фактически		Нормативное время		Норматив. документ	Временные показатели			Расстояние до места ЧС	Недостатки в реагировании
	л/с	тех.	л/с	тех.	убытия	прибытия		Получение инф.	Время убытия	Время прибытия		
МЧС России												
Органы управления												
ОГ пожарно-спасательного гарнизона	2	1			10-40 мин.		Пр. СРЦ №733 от 16.10.09					
ОГ ГУ МЧС России	7	1			30 мин. – 2 ч.							
ОГ ЦУКС	2	1			10 мин.							
ОШ ГУ МЧС России	11	0			30 мин. – 2 ч.							
Силы и средства												
ПЧ-13 ГУ "3 ОФПС"	6	2			2		ФЗ-123 от 22.07.2008					
ПЧ п. Победа ОПС-6 ТО по Кожевниковскому и Шегарскому районам	2	1			2							
ПЧ с. Вороновка ОПС-6 ТО по Кожевниковскому и Шегарскому районам	2	1			2							
ОП с. Монастырка ОПС-6 ТО по Кожевниковскому и Шегарскому районам	2	1			2							
Всего за МЧС России:	34	8										
ФП РСЧС												
Органы управления												
Силы и средства												
МВД России:												
служба охраны общественного порядка	2	1			2		Приказ МВД №174 от 26.02.02					
ГИБДД	2	1			2							
вневедомственная	2	1			2							
Минздравсоцразвития:							Приказ МЗ №179 от 01.11.04					
ВЦМК	2	1			30							
ФМБА												
Минэнерго:					5\7		Инструкция ПБ-12-525-03					
Всего за ФП РСЧС:	8	4										
ТП РСЧС												
Органы управления												
ОГ КЧСиОПБ муниципального образования	2	1										
Силы и средства												
Газовая служба	6	2										
Коммунальная служба	3	1										
Служба водоканала	3	1										
Энергетическая служба	6	2										
Медицинская служба	3	1										
ДРСУ	5	1										
Всего за ТП РСЧС:	28	9										
другие министерства и ведомства (организации)												
Прокуратура	3	1										
Итого за другие министерства и ведомства:	3	1										
Всего:	75	23										

ПАСПОРТ ТЕРРИТОРИИ СЕЛЬСКОГО ПОСЕЛЕНИЯ
Риски подтоплений (затоплений)
на территории деревни Новоуспенка Шегарского муниципального района

Риски затопления (подтопления) отсутствуют, так как является нехарактерными для данного населенного пункта, за весь период наблюдений данный риск не зарегистрирован.

На территории района ледокольного флота нет

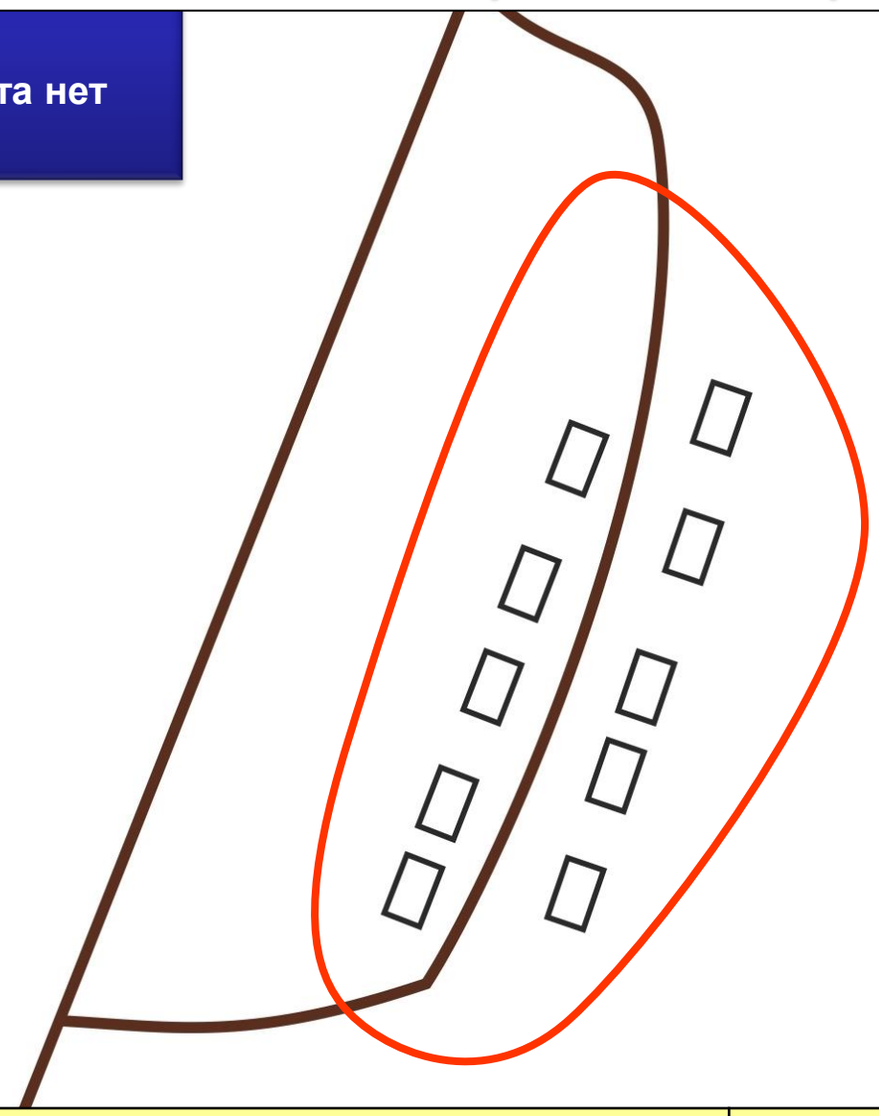

Условные обозначения

- Морские ледоколы

- Речные ледоколы

- Суда ледокольного типа

Северодвинск - Морской (речной) порт

1 -Порядковый номер судна (в таблице)

-Направление применения судов для дробления льда

Статистика					Оценка риска возникновения ЧС
2008	2009	2010	2011	2012	
нет	нет	нет	нет	нет	вероятность затопления и подтопления отсутствует

ИНФОРМАЦИОННО-СПРАВОЧНЫЕ МАТЕРИАЛЫ

ПАСПОРТ ТЕРРИТОРИИ СЕЛЬСКОГО ПОСЕЛЕНИЯ
Информационно-справочные материалы по силам и средствам на территории деревни Новоуспенка Шегарского муниципального района

№ п/п	Наименование подразделений	Силы и средства		
		Кол-во подразделений	Личный состав (чел.)	Техника (ед.)
1	ГУ «3 отряд 13 ПЧ ФПС»	1	45	8
2	ПАСС ГОУ «Управление ЗНЧС и ОПБ»	1	5	2
3	Шегарский сетевой район	1	20	6
4	Коммунальная служба	3	46	14
5	Газовый участок	1	22	4
6	Шегарский РТУ	1	30	6
7	Шегарский РОВД	1	151	15
8	Шегарская ЦРБ	1	16	4
Итого:		10	335	59

Автомобильные дороги федерального значения отсутствуют

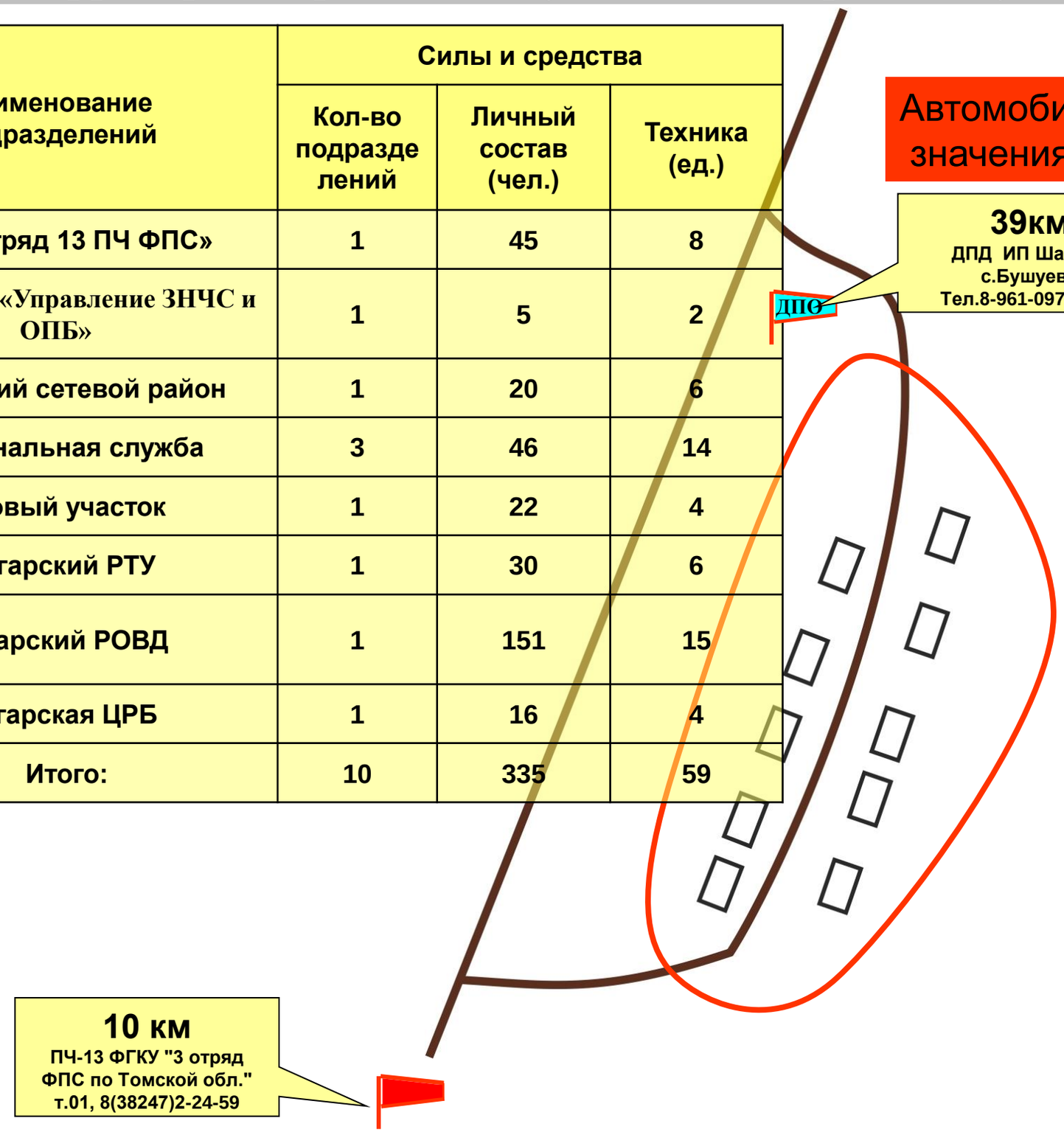

ПАСПОРТ ТЕРРИТОРИИ СЕЛЬСКОГО ПОСЕЛЕНИЯ
Информационно-справочные материалы по резервам финансовых и материальных средств на территории деревни Новоуспенка Шегарского муниципального района

Наличие резервов материальных ресурсов для ликвидации чрезвычайных ситуаций природного и техногенного характера					
№ п/п	Тип ресурсов	Количество			
		Планируется создать, тыс. руб.	**В наличии, тыс. руб.**	**В наличии, %**	**Примечание**
1	**Продовольствие**	**нет**	**нет**	**нет**	
2	**Вещевое имущество**	**нет**	**нет**	**нет**	
3	**Строительные материалы**	**нет**	**нет**	**нет**	
4	**Медицинское имущество**	**нет**	**нет**	**нет**	
5	**Другие материальные средства**	**нет**	**нет**	**нет**	
ИТОГО:		**нет**	**нет**	**нет**	

В данном населенном пункте отсутствуют:
-Нефтепровод
-- потенциально-опасные объекты
-- вертолетные площадки
-- места массового отдыха людей, пляжи
-- пещеры, шахты.
-- социально-значимые объекты
-места забора воды БЕ-200ЧС
- лесничества

Места размещения складов с материальными средствами			
Наименование и адрес	Количества одновременно разгружаемых/загружаемых транспортных средств	Хранимое имущество	
		количество	нуменклатура
Складов на территории населенного пункта - **нет**	- / -	-	-

Должностные лица хранилищ		
Наименование и адрес	Ф.И.О. Должность руководителя	Телефон
Складов на территории населенного пункта - **нет**		

ПАСПОРТ ТЕРРИТОРИИ СЕЛЬСКОГО ПОСЕЛЕНИЯ
схема производственного объекта на территории сельского поселения на территории деревни Новоуспенка Шегарского муниципального района

Производственные объекты на территории деревни Новоуспенка (объекты переработки с/х продукции, животных, потенциально опасных и других производств) отсутствуют

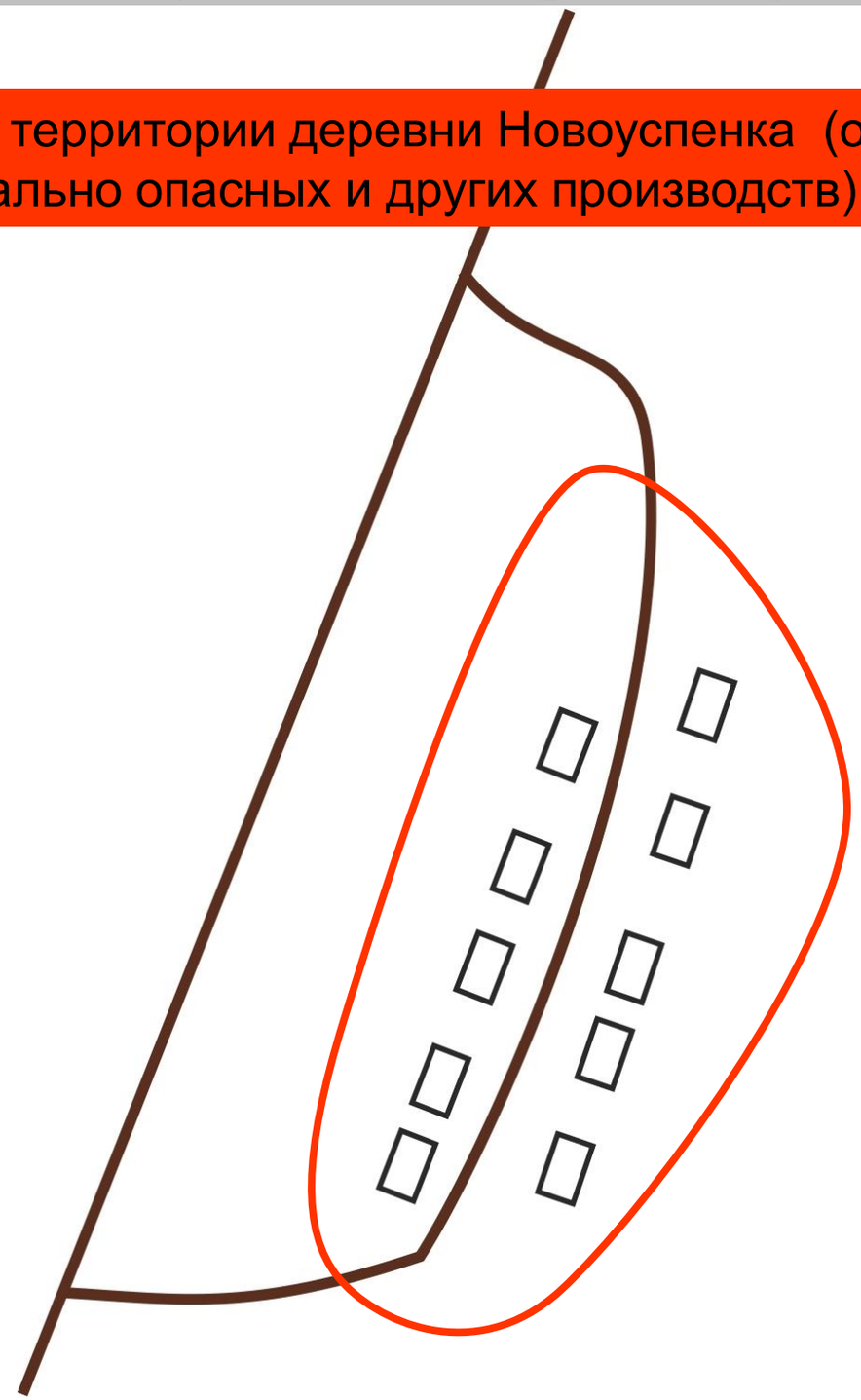

ПАСПОРТ ТЕРРИТОРИИ ШЕГАРСКОГО РАЙОНА ТОМСКОЙ ОБЛАСТИ (раздел телекоммуникационное обеспечение)

УСЛОВНЫЕ ОБОЗНАЧЕНИЯ

- жилые дома;
- промышленные (хозяйственные) объекты;
- социально – значимые объекты;
- 1-этажные дома (кирпич, бетон);
- 2-этажные дома (кирпич, бетон);
- 3-этажные и более дома (кирпич, бетон);
- 1-этажные дома (деревянные);
- 2-этажные и более дома (деревянные);
- стационарный пост ДПС;

№12 / 150 - сельская больница (мед.пункт) с указанием номера и кол. коек;

- автотрассы федерального значения
- зона ответственности ГИБДД;
- аварийно-опасные участки трассы;
- вертолётная площадка;
- мост;
- ж\д станция;
- железная дорога;
- тепловой пункт;
- котельные;
- водонапорная башня;
- колодец;
- очистное сооружение;
- водозаборная станция;
- линии водоснабжения;
- нефтепровод;
- ДЭС;
- трансформаторные подстанции;
- линии эл. снабжения 35 кВ;
- линии эл. снабжения 0,4 кВ;

1 №7,9,13 / 750 чел. - сборный эвакуационный пункт (в числ. номера припис. домов, человек)

1 13/1/750 А - маршруты эвакуации населения (1- номер маршрута, 13 – количество эвакуируемых домов, 1- колонн, 750 -)чел. А - автомобильный

- метеорологический пост;

ПВР - пункты временного размещения населения;

- газораспределительный пункт;
- линии газоснабжения;
- линии теплоснабжения;
- жилые дома центрального отопления;
- жилые дома печного отопления;
- зона возможного риска при аварии на газо-, нефтепроводе;
- компрессорная станция;

ГАЗ / 2 -хранилища газа, 2- млн.куб.м;

- места пересечений с преградами (мосты, автодороги, ж/д, водные объекты, овраги и т.д);
- критический уровень подтопления;
- средний уровень подтопления;
- максимальный уровень подтопления;
- нефтебазы и другие объекты нефтяного комплекса. (нефтеналивные сатнции, мазутохранилища и др.);
- насосные станции;
- газопровод;

УСЛОВНЫЕ ОБОЗНАЧЕНИЯ

- маршруты эвакуации населения;
- маршруты движения к водоемам для забора воды;
- место забора воды;
- федеральная противопожарная служба МЧС России;
- ППЧ - противопожарная служба субъектов;
- ДПО - добровольная пожарная охрана;
- зона горения при наиболее неблагоприятном развитии обстановки, очаг пожара;
- водоемы для забора воды;
- пожарный поезд;
- минерализованная полоса (ширина, длина);
- гражданский аэродром;
- военный аэродром;
- заброшенный аэродром;
- законсервированный аэродром;
- химическиопасныый объект;
- пещеры;
- музеи;
- пожарный пост;
- зона ответственности пожарных постов;
- места забора воды БЕ-200ЧС;
- 7 - ГСМ, 7 тонн;
- вещ 7 - вещевые склады, 7 тонн (наименование основного имущества) ;
- прод 7 - прод-ые склады, 7 тонн (наименование основного имущества) ;
- мед 7 - склады мед. им-ва7 тонн (наименование основного имущества);
- стр 7 - склады стройматериалов, 7 тонн (наименование основного имущества) ;
- заградительная полоса (ширина, длина);
- детские дома;
- дома престарелых;
- П – II «Дремучий лес» 12км - туристические маршруты с указанием типа (пеший), класса сложности (II), названия («Дремучий лес») и протяженности (12 км);
- шахты;
- места добычи лесных ресурсов;

УСЛОВНЫЕ ОБОЗНАЧЕНИЯ

1. Радиостанции с указанием их типа и марки:

- подвижная;



- переносная;

- танковая (на БМП, БТР, БРДМ – с соответствующим знаком);

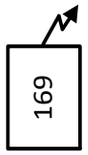

- портативная;

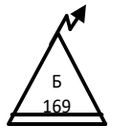

- стационарная базовая (станция радиодоступа).

2. Радиовещательные станции с указанием излучаемой мощности передатчика и диапазона волн:

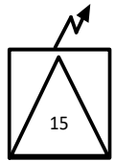

- подвижная;

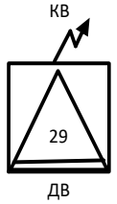

- стационарная.

3. Радиопередатчики с указанием излучаемой мощности и диапазона волн:

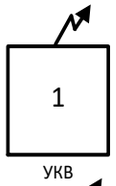

- подвижный;

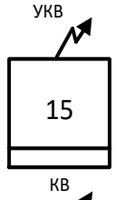

- стационарный незащищённый;



- стационарный защищённый.

4. Оконечные устройства электронно-вычислительной машины:

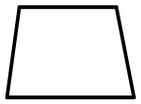

- дисплей (монитор);

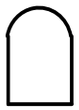

- печатающее (регистрирующее) устройство;

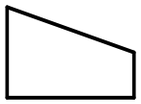

- пульт (клавиатура) набора информации.

5. Автоматизированное рабочее место

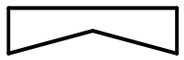

6. Информационная база данных локальной вычислительной сети пункта управления

УСЛОВНЫЕ ОБОЗНАЧЕНИЯ

7. Ось (рокада) связи ПОСС с указанием:

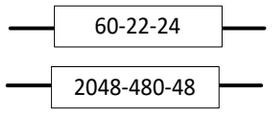

- числа каналов связи (ТЧ);
- групповой скорости передачи;

8. Телефонная будка (таксафон)

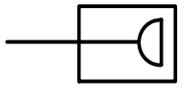

9. Сотовая связь



- ретранслятор

- контроллер

- центр коммутаций

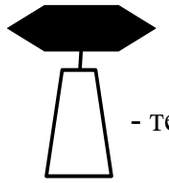

- технологическая площадка

10. Радиоприёмник с указанием его типа (условного наименования):

11. Приёмник персонального радиовызова с указанием его условного наименования

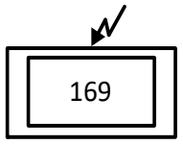

12. Станции связи с указанием их типа:

- спутниковой связи, подвижная;

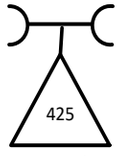

- радиорелейной связи, подвижная;

- тропосферной связи, стационарная;



- зондирования ионосферы, стационарная.

13. Электронно-вычислительные машины:

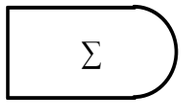

- на автомобиле;

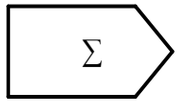

- в бронетранспортёре;

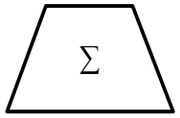

- носимая автономная (внутри знака указывается тип ЭВМ).

14. ПЭВМ с указанием её типа внутри знака:



- настольная;

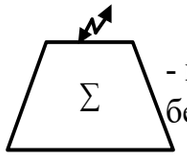

- носимая со встроенными средствами беспроводной связи (беспроводной ЛВС).

15. Факсимильная связь:

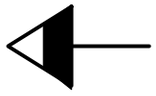

- засекреченная;

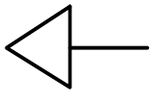

- незасекреченная.

16. Передача данных:

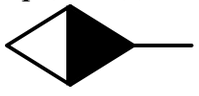

- засекреченная;

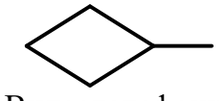

- незасекреченная.

17. Видеотелефонная связь:

- засекреченная;

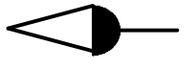

- незасекреченная.

УСЛОВНЫЕ ОБОЗНАЧЕНИЯ

18. Правительственная телефонная связь

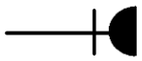

19. Интернет

20. Телевизионные ретрансляторы

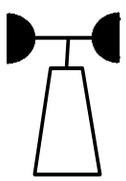

- ретранслятор

21. Спутниковый ретранслятор

22. Районный узел связи (РУС)

23. FM(AM) радиостанция

24. Стационарные узлы связи министерств и ведомств

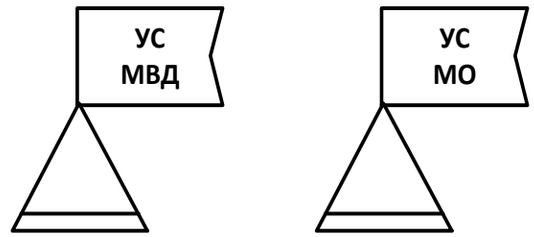

25. Подвижные узлы связи министерств и ведомств

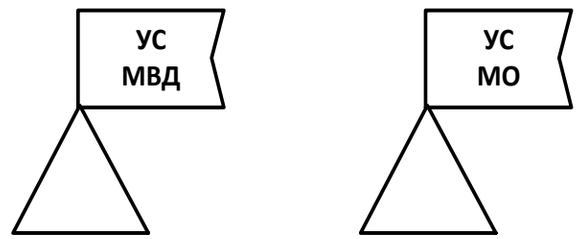

26. Телефонная станция, подстанция или телефонный узел

Схема связи ГУ МЧС России по Томской области

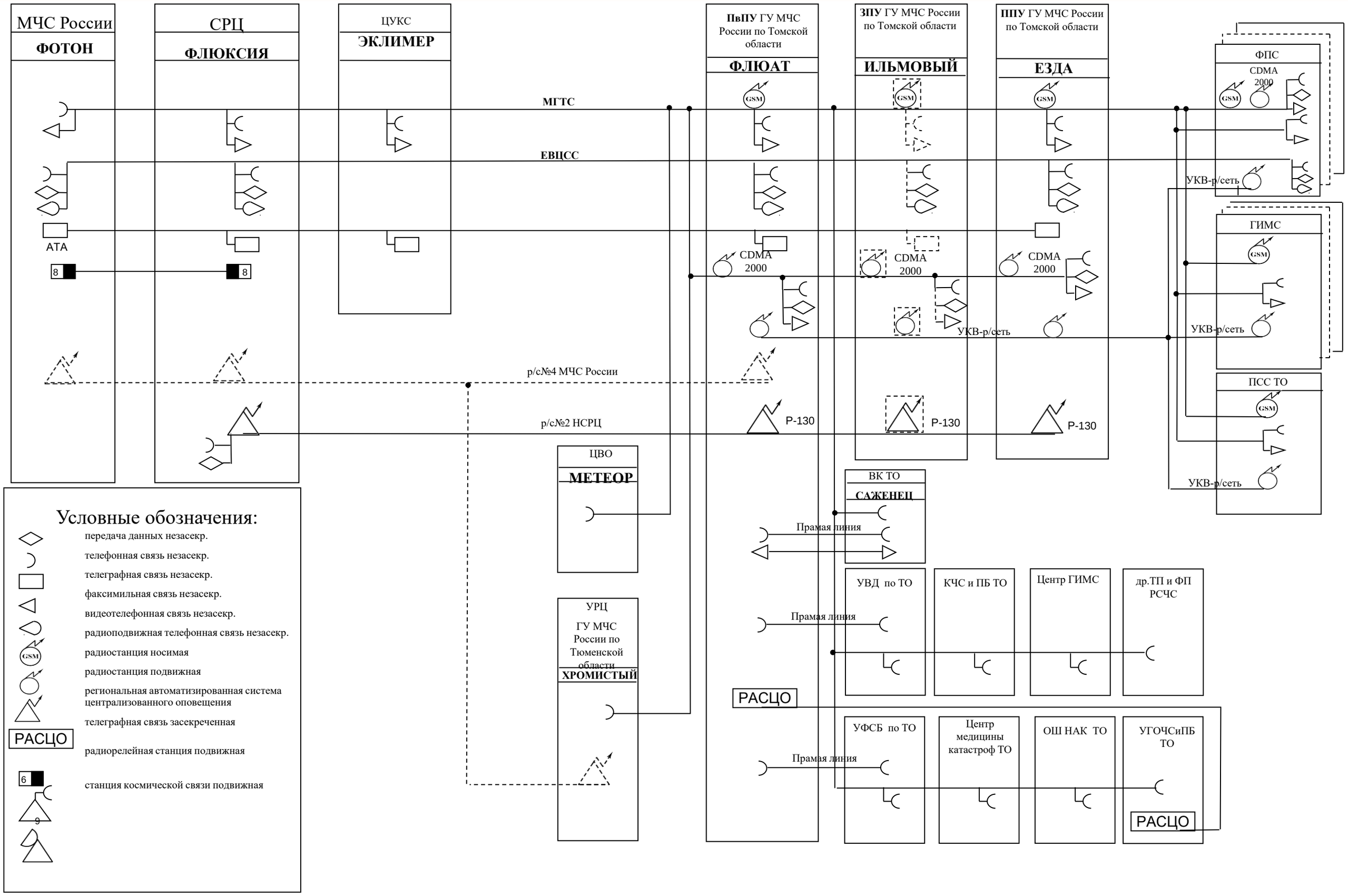

СХЕМА
организации связи при ликвидации чрезвычайных ситуаций на территории Томской области с Национальным центром управления в кризисных ситуациях

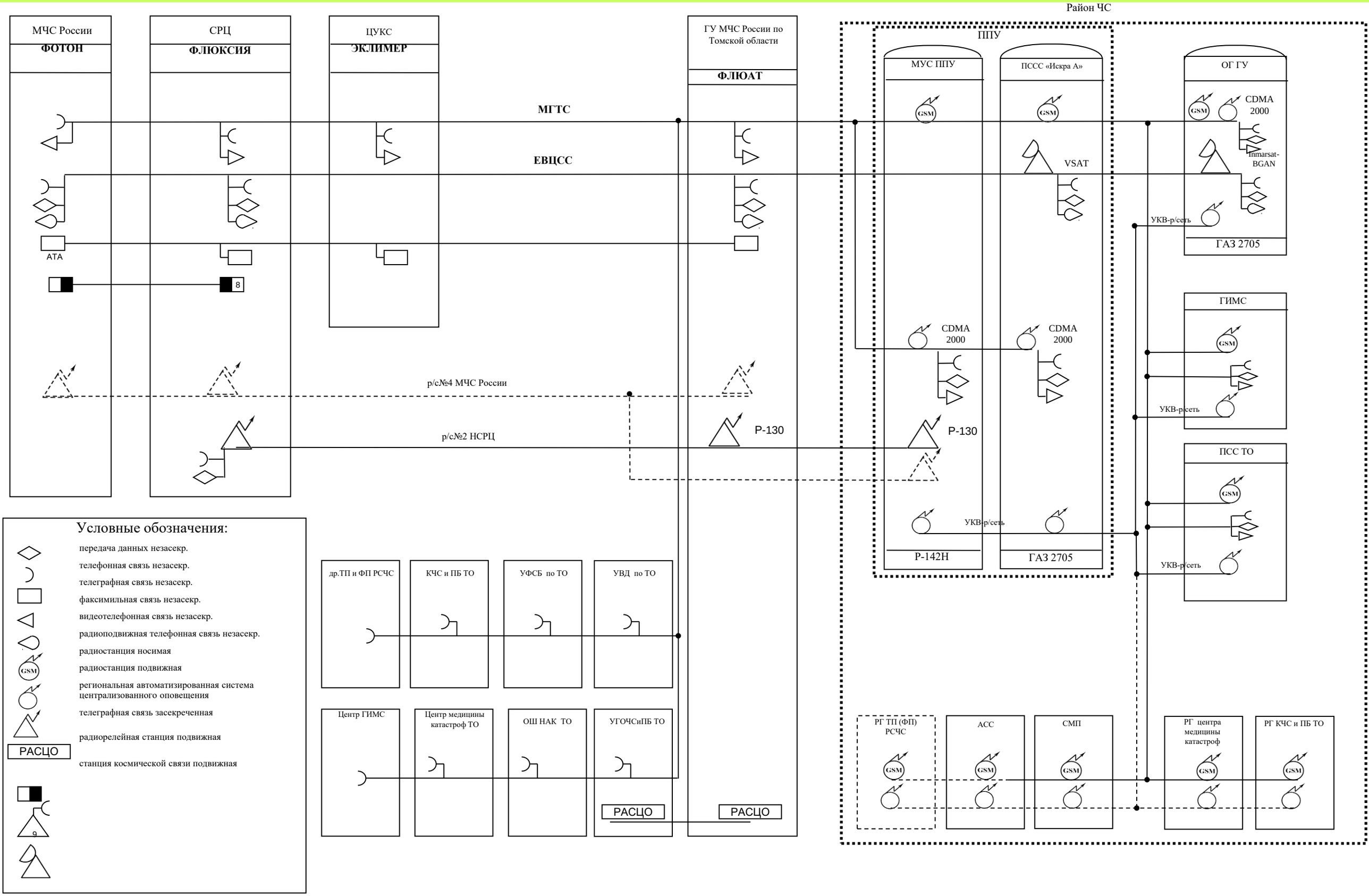

ИНФОРМАЦИОННО-СПРАВОЧНЫЕ МАТЕРИАЛЫ (РАЗДЕЛ ОРГАНИЗАЦИИ ОПОВЕЩЕНИЯ И ИНФОРМИРОВАНИЯ)

СТРУКТУРА ОПОВЕЩЕНИЯ И ИНФОРМИРОВАНИЯ НАСЕЛЕНИЯ ТОМСКОЙ ОБЛАСТИ В СЛУЧАЕ ЧС (СОЦИАЛЬНО ЗНАЧИМОГО ПРОИСШЕСТВИЯ)

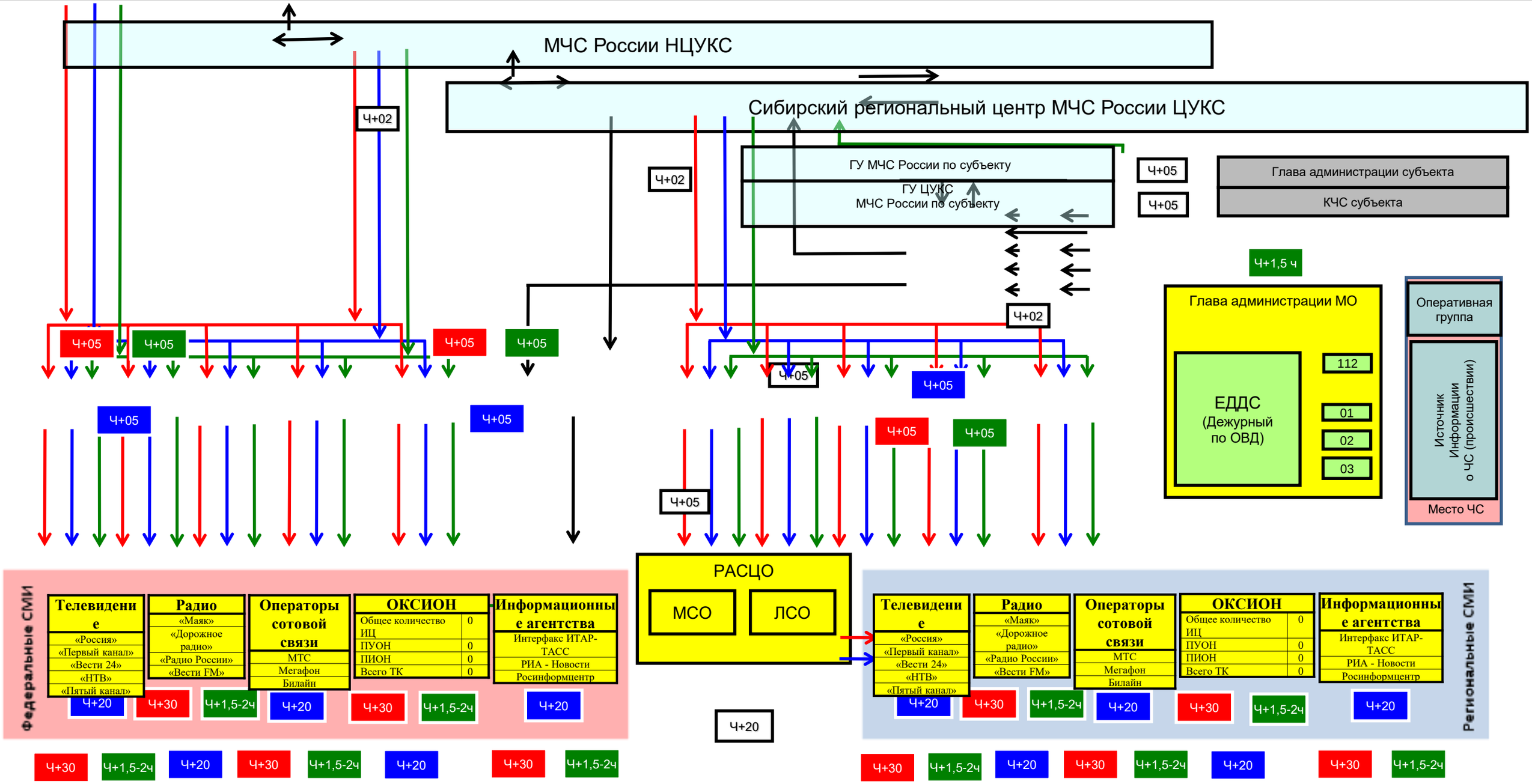

НАСЕЛЕНИЕ

сведения об обстановке в районе ЧС и деятельности МЧС России по ликвидации ЧС не позднее 1,5-2 часов после возникновения ЧС с периодичность не реже 4 раза в сутки

Максимальный срок выполнения действий по организации информирования населения через СМИ о ЧС

до 30 минут в случае угрозы ЧС

до 20 минут при возникновении ЧС

СХЕМА ОРГАНИЗАЦИИ ОПОВЕЩЕНИЯ НАСЕЛЕНИЯ ШЕГАРСКОГО РАЙОНА ТОМСКОЙ ОБЛАСТИ

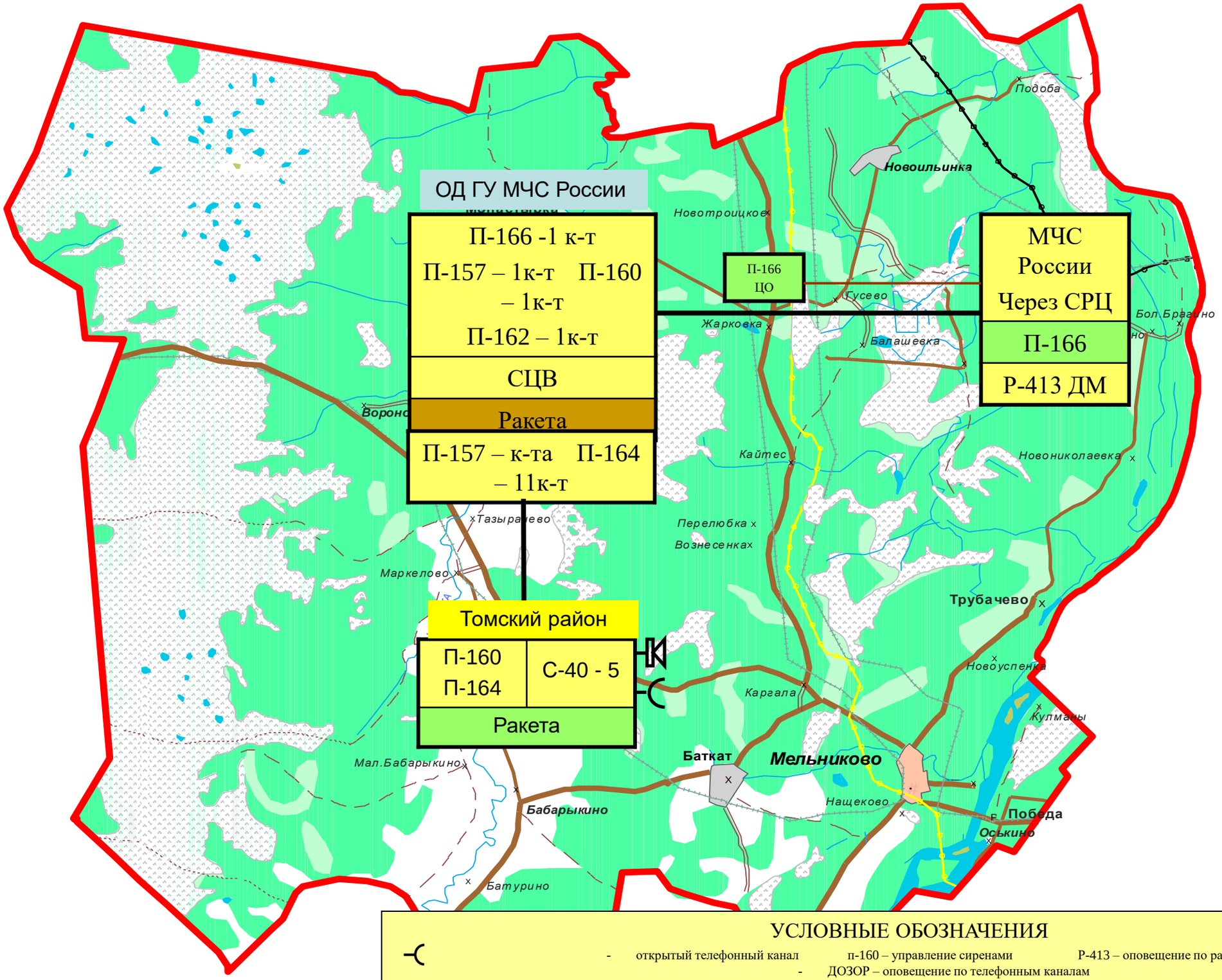

УСЛОВНЫЕ ОБОЗНАЧЕНИЯ

- открытый телефонный канал — п-160 – управление сиренами — Р-413 – оповещение по радиоканалу
- ДОЗОР – оповещение по телефонным каналам
- громкоговорящая связь — П-166 – оповещение по каналу ТЧ — МТС – междугородняя телефонная сеть

Таблица расположения мест аппаратуры оповещения и информирования населения Шегарского района Томской области

		Телефон	Телеграф	Автоматическая система		Автоматическая система оповещения должностных лиц АСО-8	Сотовая связь		Средства массовой			ОКСИОН
				Р-413	П-166		сотовые операторы	соглашения	Радио		ТВ	
									проводное	эфирное		
Шегарский район	Лицо принимающее решение	Глава Шегарского района (на базе администрации Шегарского района, с.Мельниково, ул. Калинина, 55)										
	Ответственный исполнитель	ОД	дежурный по связи	ОД	ОД	ОД	1.МТС Томская область 2.Билайн Томская область 3.Мегафон Сибирь 4. Wellcom Томская область	Есть со всеми операторами	"Радио России"	"Радио России","Маяк"	"Россия"	ОД МРИЦ
	Адрес и место установки аппаратуры	на базе администрации Шегарского района, с.Мельниково, ул. Калинина, 55, тел. (838247)21-633	Томский районный узел связи (РУС) 636130	нет		нет						–

ответсвенный исполнитель и аппаратура находятся по одному

ИНФОРМАЦИОННО-СПРАВОЧНЫЕ МАТЕРИАЛЫ ПО СРЕДСТВАМ МАССОВОЙ ИНФОРМАЦИИ ТОМСКОЙ ОБЛАСТИ

	Название	Гл. редактор/ директор	Телефон/ Факс	Электронный адрес	Адрес	Примечание
			Телевидение			
1	Филиал ФГУП ВГТРК «Гостелерадиокомпания «Томск»	Макеева Оксана Евгеньевна Шерстобоева Светлана Николаевна Матушевская Елена Викторовна Черных Любовь Александровна	65-35-66 26-23-30 65-90-15	www.tvtomsk.ru	г. Томск, ул. Яковлева, 5	
2	**Телекомпания «СТС - Открытое ТВ»**	Мучник Виктория Сергеевна	49-72-70, 49-72-72	www.ctc-tv.tomsk.ru	г. Томск, ул. Елизаровых, 53/2	
3.	**Телерадиокомпания «ТВ-2»**	Середа Светлана Александровна	541-900; 541-901	www.tv2.tomsk.ru	г. Томск, ул. Елизаровых,53/2	
			Радио			
1.	**Государственное Радио «Томск», Радио «Маяк FM».Томск**	Негодина Татьяна Владимировна	65-34-48, 65-92-75, 66-02-38	www.tvtomsk.ru	ул. Яковлева, 5	
2.	**«Медиа FM», радиохолдинг (в составе ТМГ) »:** «Русское радио», «Европа плюс», «Ретро ФМ», «Шансон»,	Лапенков Сергей Владимирович	49-88-00 49-88-01	www.mediafm.tomsk.ru	г. Томск, ул. Елизаровых 53/2	
			Информагентства			
1.	**«Интерфакс-Сибирь», томское бюро**	Тимофеева Елена Владимировна	900-093 8-964-090-90-30	www.interfax-siberia.ru	г. Томск, ул. Гагарина, 7, офис 306	
2.	**Независимое информационное агентство «НИА-Томск»**	Бурова Наталия Николаевна	71-08-81 8-960-975-82-38	www.70rus.org	г. Томск, пл. Батенькова, 2, оф. 414	
3.	**Региональный медиацентр информационного агентства «РИА НОВОСТИ»**	Свинцова Татьяна Владимировна	52-64-63	www.sibir.rian.ru	г. Томск, пл. Батенькова, 2, 2 этаж	

Зона покрытия оператором сотовой связи «Билайн» Шегарского района Томской области

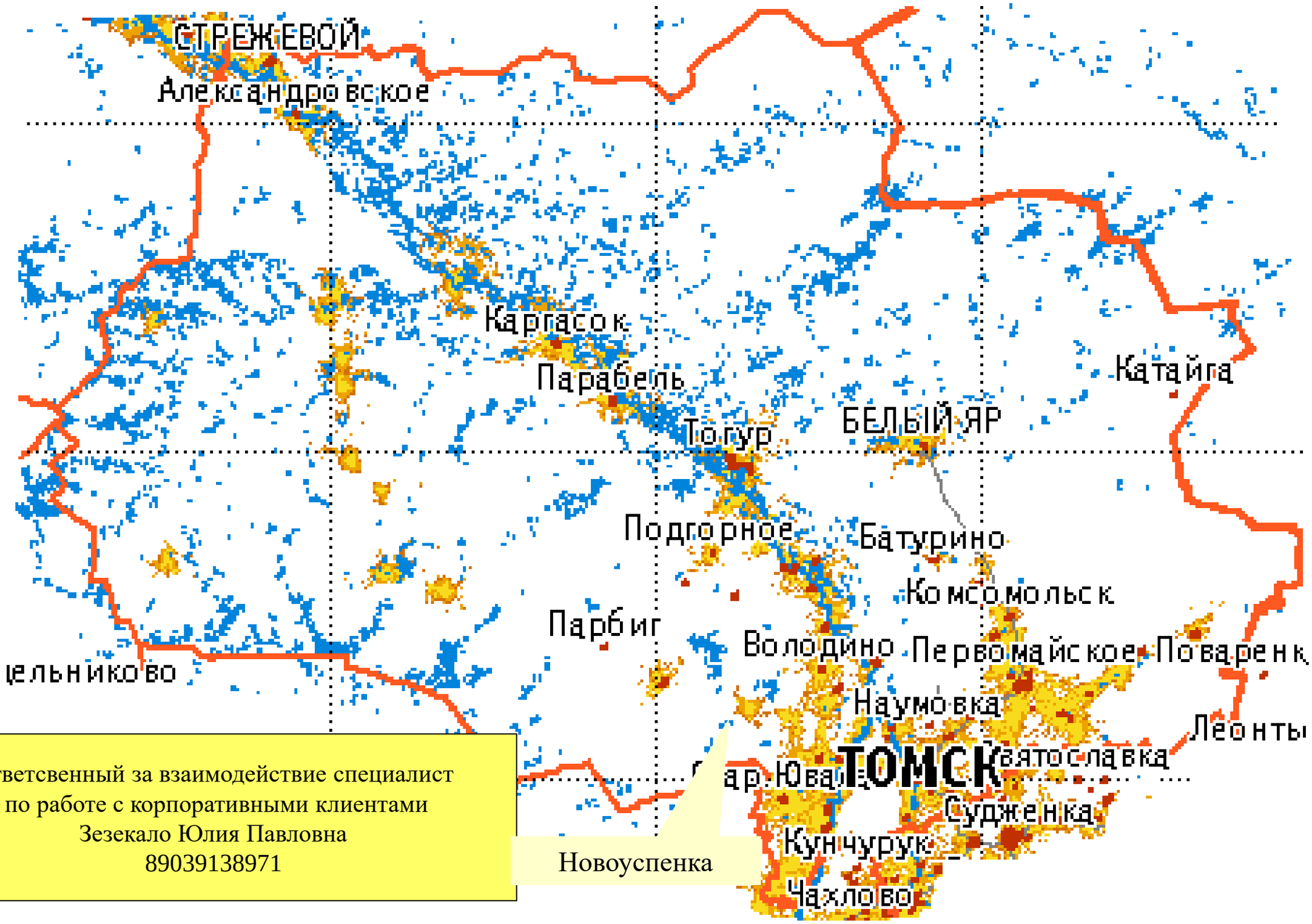

Ответсвенный за взаимодействие специалист
по работе с корпоративными клиентами
Зезекало Юлия Павловна
89039138971

Зона покрытия оператором сотовой связи «МТС» Шегарского района Томской области

Ответсвенный за взаимодействие специалист
по работе с корпоративными клиентами
ВоронцоваОлеся Валерьевна
83822575775

Зона покрытия оператором сотовой связи «Мегафон» Шегарского района Томской области

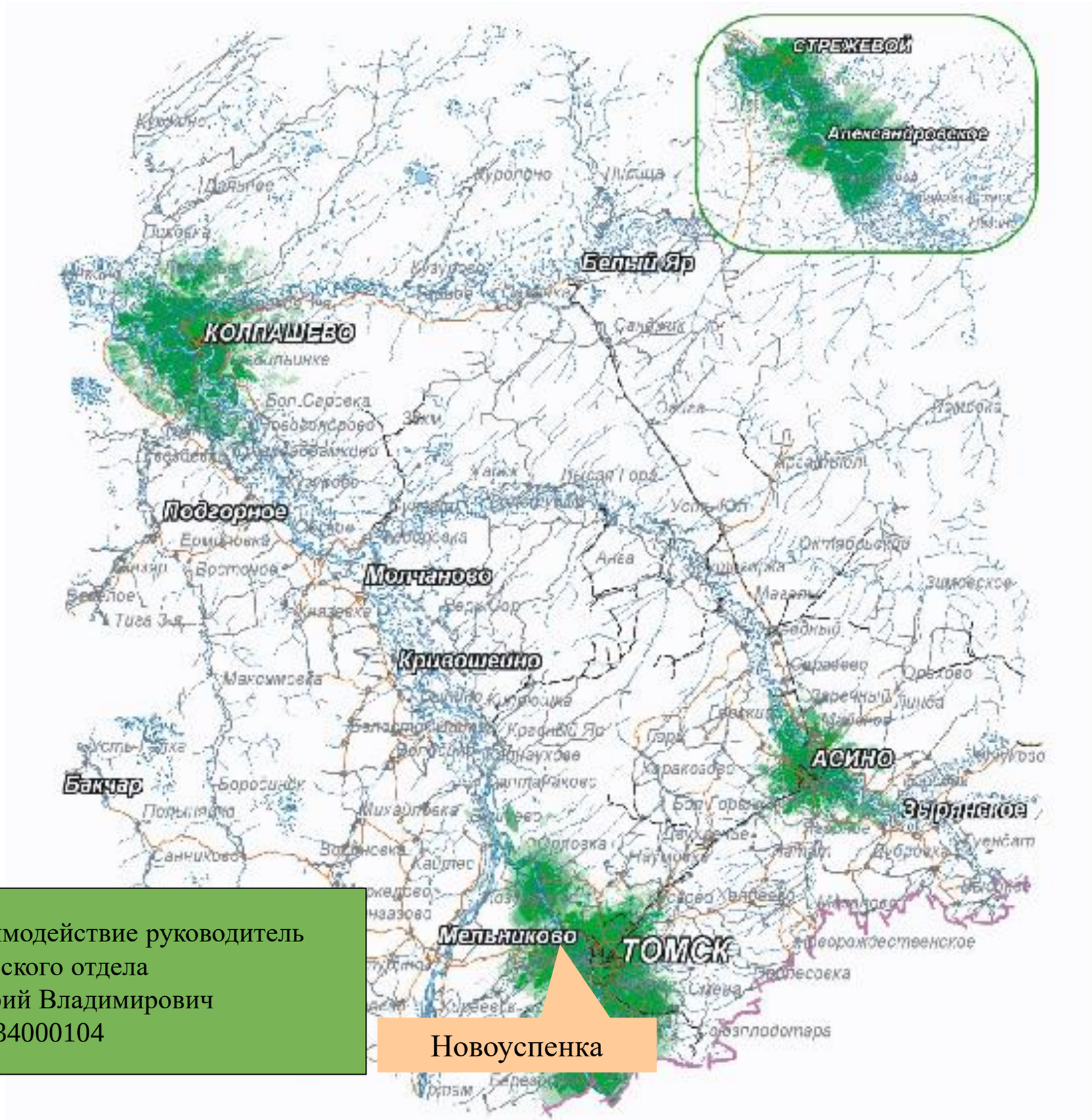

Ответсвенный за взаимодействие руководитель технического отдела
Жуков Дмитрий Владимирович
89234000104

Зона покрытия оператором сотовой связи «Wellcom» Томской области

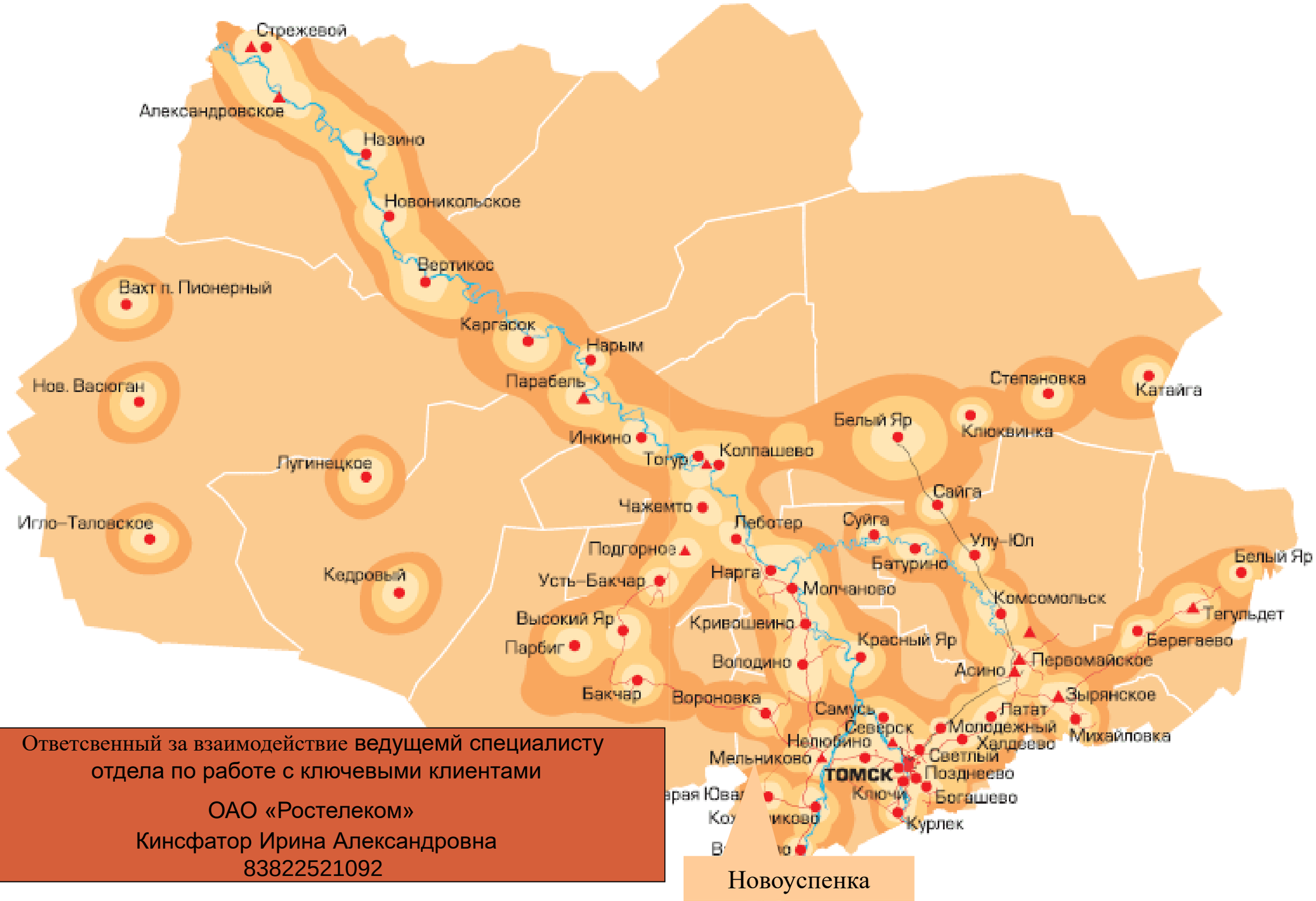

Ответсвенный за взаимодействие ведущемй специалисту отдела по работе с ключевыми клиентами

ОАО «Ростелеком»

Кинсфатор Ирина Александровна

83822521092

Зона покрытия оператором сотовой связи «Tele2» Шегарского района Томской области

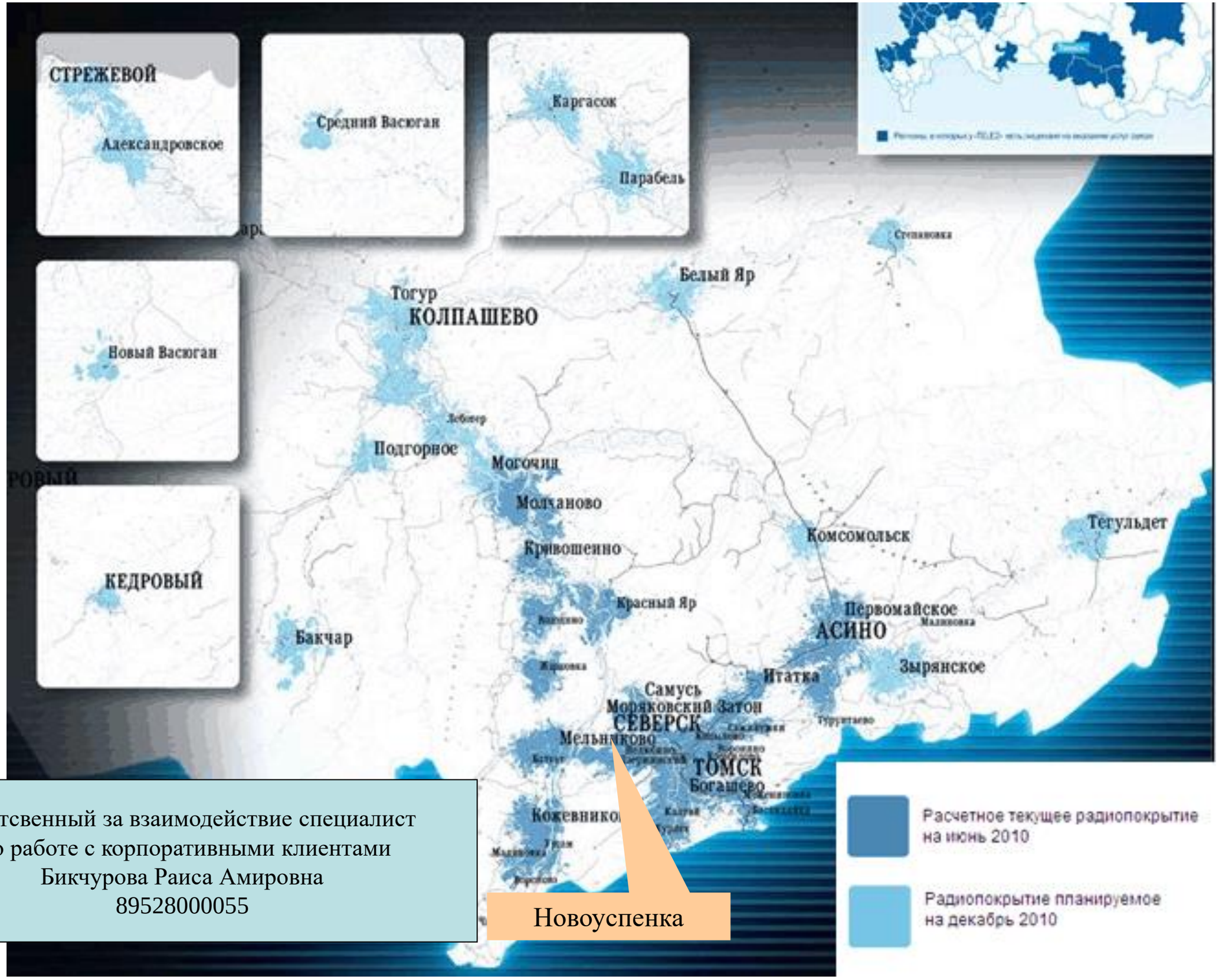

Ответсвенный за взаимодействие специалист
по работе с корпоративными клиентами
Бикчурова Раиса Амировна
89528000055

Новоуспенка

ЭЛЕМЕНТОВ ОКСИОН В ТОМСКОМ РАЙОНЕ ТОМСКОЙ ОБЛАСТИ НЕТ

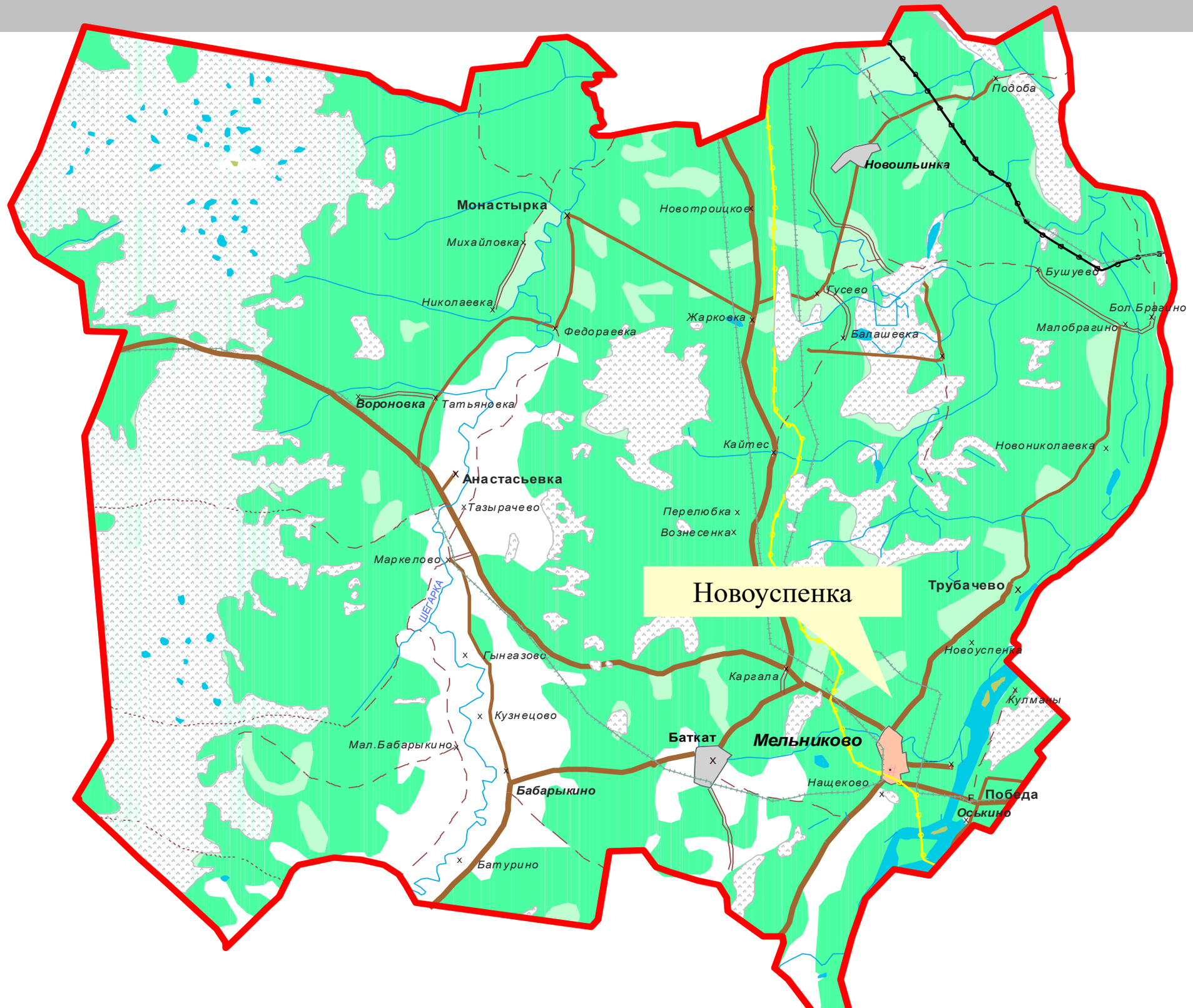

План организации оповещения населения Шегарского района Томской области

Охват населения различными средствами оповещения, в %				
Население	Электросиренами	Проводным вещанием	Радиовещанием УКВ - ЧМ	Телевещание
Шегарское с.п.	6	0	67	98
Анастасьевское с.п.		0	67	98
Побединское с.п.		0	67	98
Трубачевское с.п.		0	67	98
Северное с.п.		0	67	98
Баткатское		0	67	98
ИТОГО	6	0	67	98

Охват средствами оповещения населения:						
Населенные пункты	Всего населенных пунктов	Проживает населения (тыс. чел.)	Населенных пунктов включенных в СО	Охват населения, тыс. чел. %		
				всего	За 5 мин.	За 30 мин.
Сельские	6	20400	0	60/60	27/27	33/33
ИТОГО	6	20400	0	20400		

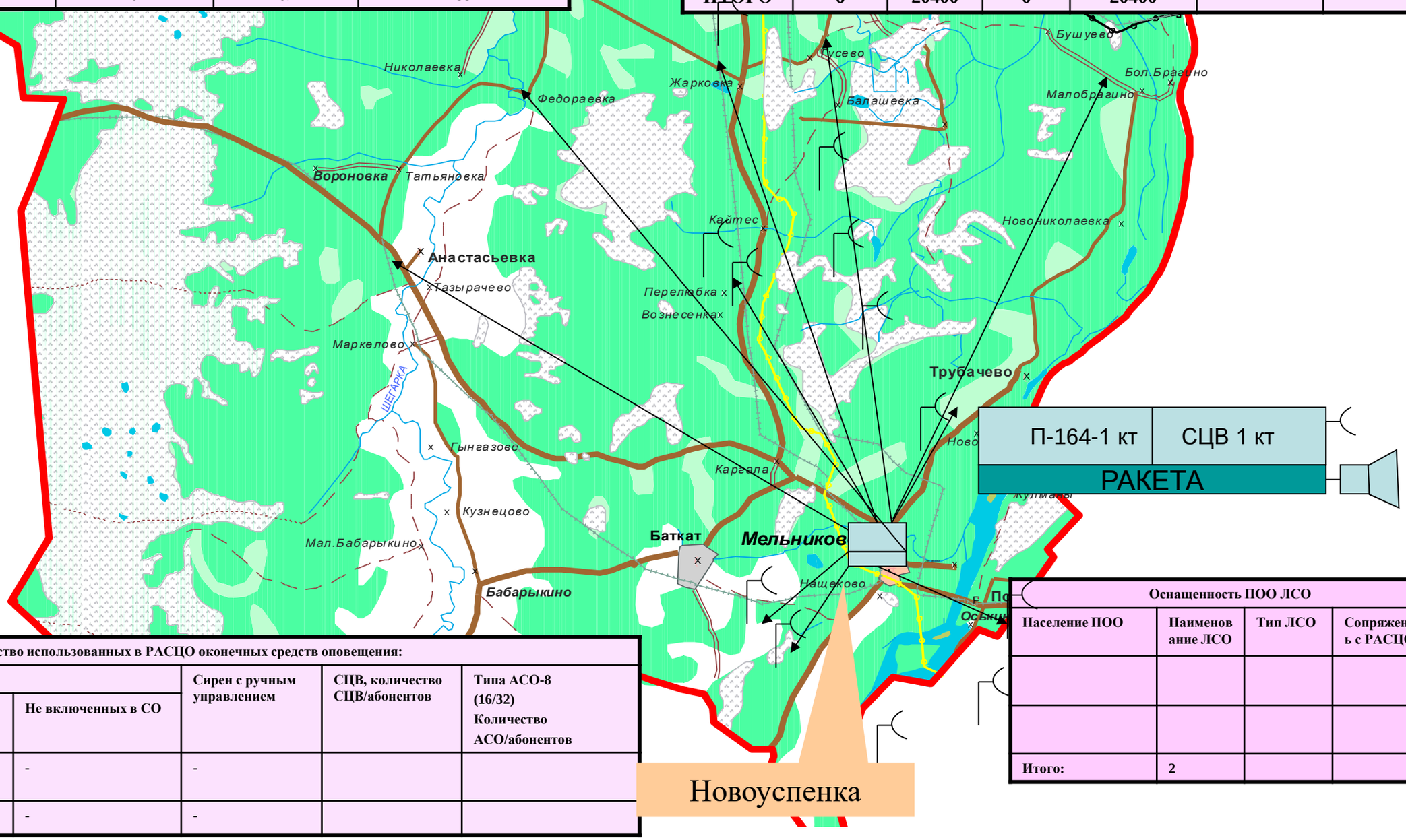

Количество использованных в РАСЦО оконечных средств оповещения:					
	Электросирен		Сирен с ручным управлением	СЦВ, количество СЦВ/абонентов	Типа АСО-8 (16/32) Количество АСО/абонентов
	Включенных в СО	Не включенных в СО			
В сельской местности		-	-		
Итого:		-	-		

Оснащенность ПОО ЛСО			
Население ПОО	Наименование ЛСО	Тип ЛСО	Сопряженность с РАСЦО
Итого:	2		

СПРАВОЧНЫЕ ДАННЫЕ ПО ОРГАНИЗАЦИИ ОПОВЕЩЕНИЯ И ИНФОРМИРОВАНИЯ НАСЕЛЕНИЯ ШЕГАРСКОГО РАЙОНА ТОМСКОЙ ОБЛАСТИ

№ п/п	Муниципальное образование	Место установки системы оповещения	Место нахождения аппаратуры оповещения	Ответственные за оповещение	Лицо, принимающее решение на оповещение (должность, адрес)	Тип аппаратуры оповещения									
						П-166	П-164	Р-413	АДУ-ЦВ	5Ф88	ОКСИОН	Радио		ТВ	Сотовая связь
												проводное	дв(св)		
1.	Шегарский район	Цех электросвязи	Шегарский районный узел связи (РУС) 636130, с.Мельниково, ул. Московская, 21	Дежурный по узлу электросвязи	Глава администрации, 636130, с.Мельниково, ул.Калинина, 55 Телефон: (38247) 21633 Факс (38247) 21833	-	-	-	-	-	-	+	++	+	МТС Томская обл.,Мегафон Томская обл.,Билайн Томская обл.,Теле2Томская обл