ПАСПОРТ ТЕРРИТОРИИ ДЕРЕВНИ НОВОНИКОЛАЕВКА ШЕГАРСКОГО МУНИЦИПАЛЬНОГО РАЙОНА ТОМСКОЙ ОБЛАСТИ

Содержание

Условные обозначения	3-4
1. Общая информация (характеристика)	5-11
2. Риски возникновения ЧС на транспорте	12
2.1. Риски возникновения ЧС на объектах автомобильного транспорта	13
2.2. Риски возникновения ЧС на объектах железнодорожного транспорта	14
3. Риски возникновения техногенных ЧС	15
3.1. Риски возникновения аварии на системах ЖКХ	16-20
3.3. Риски возникновения аварий на газопроводах	21
3.4. Риски возникновения аварий на нефтепроводах	23
4. Риски возникновения пожаров	24
4.1. Риски возникновения техногенных пожаров	25
5. Риски возникновения ЧС природного характера	26
5.1. Риски возникновения природных пожаров	27
5.2. Риски подтоплений (затоплений)	28
6. Информационно-справочные материалы	29
7.1 Информационно-справочные материалы по силам и средствам РСЧС	30
7.2. Информационно-справочные материалы по резервам финансовых и материальных средств	31
7.3 Схемы производственных объектов	32

УСЛОВНЫЕ ОБОЗНАЧЕНИЯ

- жилые дома;
- промышленные (хозяйственные) объекты;
- социально – значимые объекты;
- 1-этажные дома (кирпич, бетон);
- 2-этажные дома (кирпич, бетон);
- 3-этажные и более дома (кирпич, бетон);
- 1-этажные дома (деревянные);
- 2-этажные и более дома (деревянные);
- стационарный пост ДПС;

№12 / 150 - сельская больница (мед.пункт) с указанием номера и кол. коек;

- автотрассы федерального значения
- зона ответственности ГИБДД;
- аварийно-опасные участки трассы;
- вертолётная площадка;
- мост;
- ж\д станция;
- железная дорога;
- тепловой пункт;
- котельные;
- водонапорная башня;
- колодец;
- очистное сооружение;
- водозаборная станция;
- линии водоснабжения;
- нефтепровод;
- ДЭС;
- трансформаторные подстанции;
- линии эл. снабжения 35 кВ;
- линии эл. снабжения 0,4 кВ;

1 №7,9,13 / 750 чел. - сборный эвакуационный пункт (в числ. номера припис. домов, человек)

1 13/1/750 А - маршруты эвакуации населения (1- номер маршрута, 13 – количество эвакуируемых домов, 1-колонн, 750 -)чел. А - автомобильный

- метеорологический пост;

ПВР - пункты временного размещения населения;

- газораспределительный пункт;
- линии газоснабжения;
- линии теплоснабжения;
- жилые дома центрального отопления;
- жилые дома печного отопления;
- зона возможного риска при аварии на газо-, нефтепроводе;
- компрессорная станция;

ГАЗ / 2 -хранилища газа, 2- млн.куб.м;

- места пересечений с преградами (мосты, автодороги, ж/д, водные объекты, овраги и т.д);
- критический уровень подтопления;
- средний уровень подтопления;
- максимальный уровень подтопления;
- нефтебазы и другие объекты нефтяного комплекса. (нефтеналивные сатнции, мазутохранилища и др.);
- насосные станции;
- газопровод;

УСЛОВНЫЕ ОБОЗНАЧЕНИЯ

- маршруты эвакуации населения;
- маршруты движения к водоемам для забора воды;
- место забора воды;
- федеральная противопожарная служба МЧС России;
- ППЧ - противопожарная служба субъектов;
- ДПО - добровольная пожарная охрана;
- зона горения при наиболее неблагоприятном развитии обстановки, очаг пожара;
- водоемы для забора воды;
- пожарный поезд;
- минерализованная полоса (ширина, длина);
- гражданский аэродром;
- военный аэродром;
- заброшенный аэродром;
- законсервированный аэродром;
- химическиопасныый объект;
- пещеры;
- музеи;
- пожарный пост;
- зона ответственности пожарных постов;
- места забора воды БЕ-200ЧС;
- 7 - ГСМ, 7 тонн;
- вещ 7 - вещевые склады, 7 тонн (наименование основного имущества) ;
- прод 7 - прод-ые склады, 7 тонн (наименование основного имущества) ;
- мед 7 - склады мед. им-ва7 тонн (наименование основного имущества);
- стр 7 - склады стройматериалов, 7 тонн (наименование основного имущества) ;
- заградительная полоса (ширина, длина);
- детские дома;
- дома престарелых;
- II – II «Дремучий лес» 12км - туристические маршруты с указанием типа (пеший), класса сложности (II), названия («Дремучий лес») и протяженности (12 км);
- шахты;
- места добычи лесных ресурсов;

ПАСПОРТ ТЕРРИТОРИИ ДЕРЕВНИ НОВОНИКОЛАЕВКА ШЕГАРСКОГО МУНИЦИПАЛЬНОГО РАЙОНА

Председатель КЧС и ПБ
Емельянов В.Г.
тел. 8-913-865-77-59
Глава Трубачевского сельского поселения В.Г.Свинцов
тел. 8(38-247)38-137
т. 89627773472

Сельское поселение	Площадь территории, кв.км	Население, чел./ в том числе детей	Плотность населения на 1 кв.км	Телефон дежурного	Официальный сайт поселения
д.Новониколаевка Трубачевского сельского поселения	0,3	36/1	120 чел.	8 (38247) 21-172	http://www.shegsp.tomskinvest.ru/

Краткая характеристика: Деревня Новониколаевка расположена на расстоянии 95 км от г. Томска – областного центра Томской области, на расстоянии 31 км от районного центра с.Мельниково Шегарский район — муниципальное образование, находящееся в южной части Томской области, преимущественно на левобережье Оби. Район граничит: на западе — с Бакчарским, на севере — с Кривошеинским, на востоке — с Томским, на юге — с Кожевниковским районами Томской области, на юго-западе — с Новосибирской областью. Находится на юго-востоке Западно-Сибирской равнины, входит в состав Томской области. Климат континентальный. Среднегодовая температура - минус 1,3 градуса Цельсия. Зима суровая и продолжительная. Средняя температура января - минус 19-21 градус, средняя температура июля - плюс 17-18 градусов. Безморозный период составляет 100-105 дней. Осадки - 435 мм.

Основные структуры и объекты	ФИО	Телефон
РОВД	**Гоморов А.Н.**	**8 (38247)2-22-33**
Шегарская центральная районная больница	**Музафаров Г.В.**	**8 (38247)2-11-47, Скорая мед.помощь 03, 8(38247)2-18-47**
ООО «ВОДОКАНАЛ» (ЖКХ)	**Филипчук Л.В.**	**8 (38247)2-20-33**
ОГУП «ШЕГАРСКОЕ ДРСУ»	**Маргерт В.Ф.**	**8 (38247)2-15-40**
ГУ «3 отряд 13 ПЧ ФПС по Томской области»	**Зубков Д.В.**	**8(38247)2-10-55**
ОПС №6 по Кожевниковского и Шегарского районам Томской области	**Камеров А.В.**	**8(38244) 2-32-52**

ПАСПОРТ ТЕРРИТОРИИ ДЕРЕВНИ НОВОНИКОЛАЕВКА ШЕГАРСКОГО МУНИЦИПАЛЬНОГО РАЙОНА

Информация по объектам социального и культурного назначения

№ п/п	Объекты социального и культурного назначения	Количество человек		Ф.И.О руководителя	Адрес и телефон
		в дневном режиме	Круглосуточно		
	отсутствуют				

ПАСПОРТ ТЕРРИТОРИИ ДЕРЕВНИ НОВОНИКОЛАЕВКА ШЕГАРСКОГО МУНИЦИПАЛЬНОГО РАЙОНА

(Схема организации управления и взаимодействия)

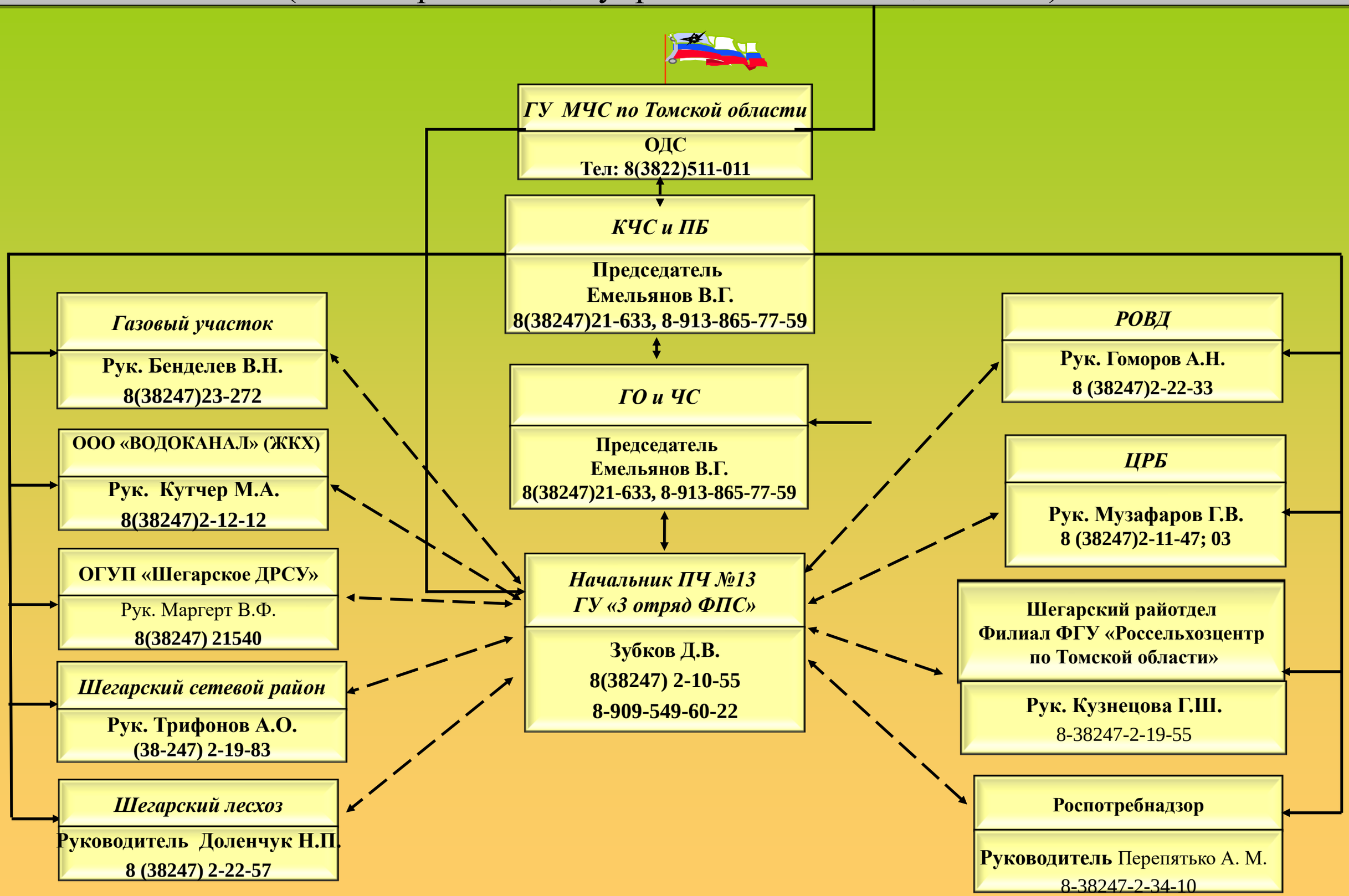

ПАСПОРТ ТЕРРИТОРИИ ДЕРЕВНИ НОВОНИКОЛАЕВКА ШЕГАРСКОГО МУНИЦИПАЛЬНОГО РАЙОНА

Общая информация

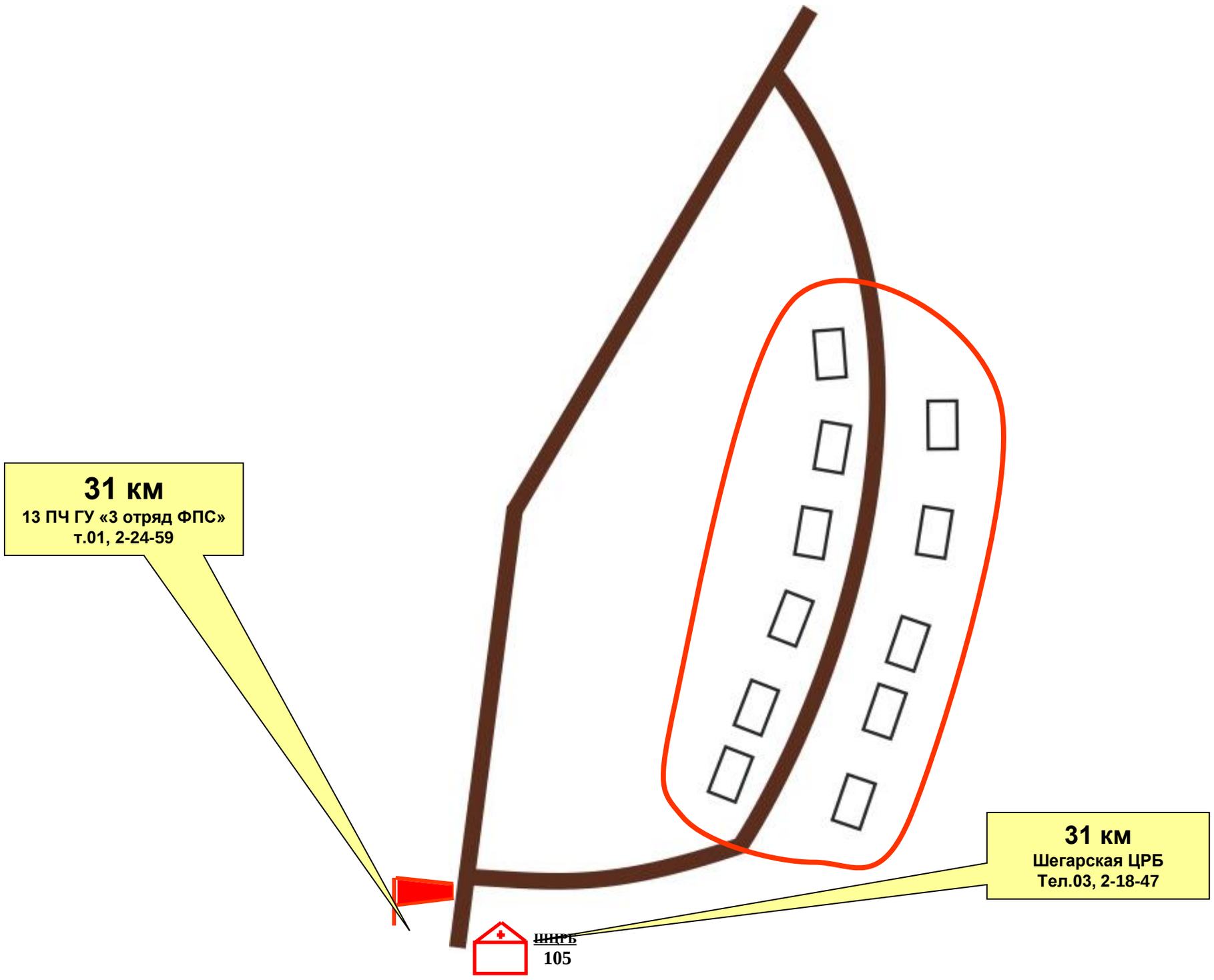

ПАСПОРТ ТЕРРИТОРИИ ДЕРЕВНИ НОВОНИКОЛАЕВКА ШЕГАРСКОГО МУНИЦИПАЛЬНОГО РАЙОНА

обзорная карта наиболее значимых объектов прилегающих к сельскому поселению в границах района

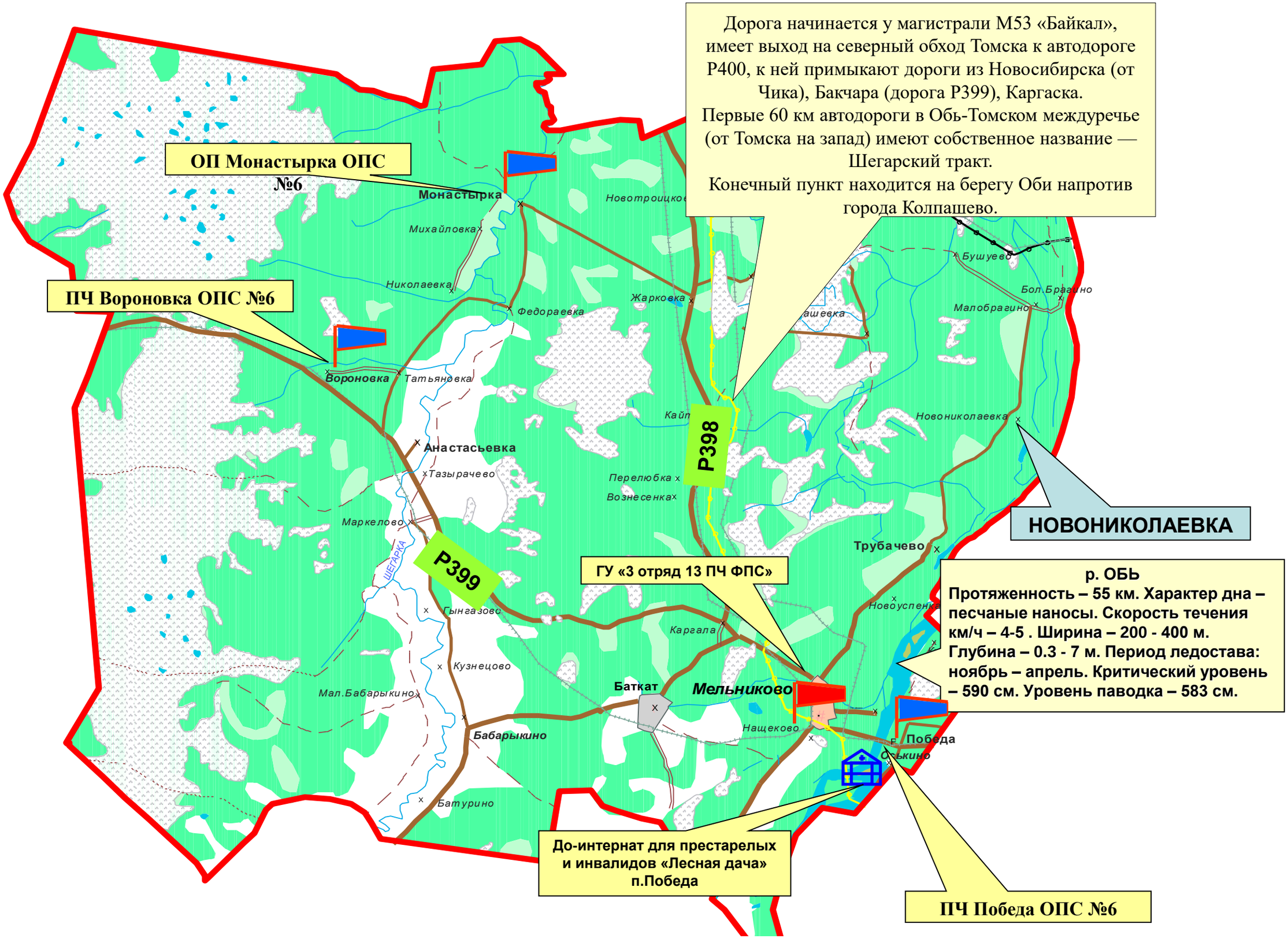

ПАСПОРТ ТЕРРИТОРИИ ДЕРЕВНИ НОВОНИКОЛАЕВКА ШЕГАРСКОГО МУНИЦИПАЛЬНОГО РАЙОНА

обзорная карта наиболее значимых объектов прилегающих к сельскому поселению в границах пятикилометровой зоны

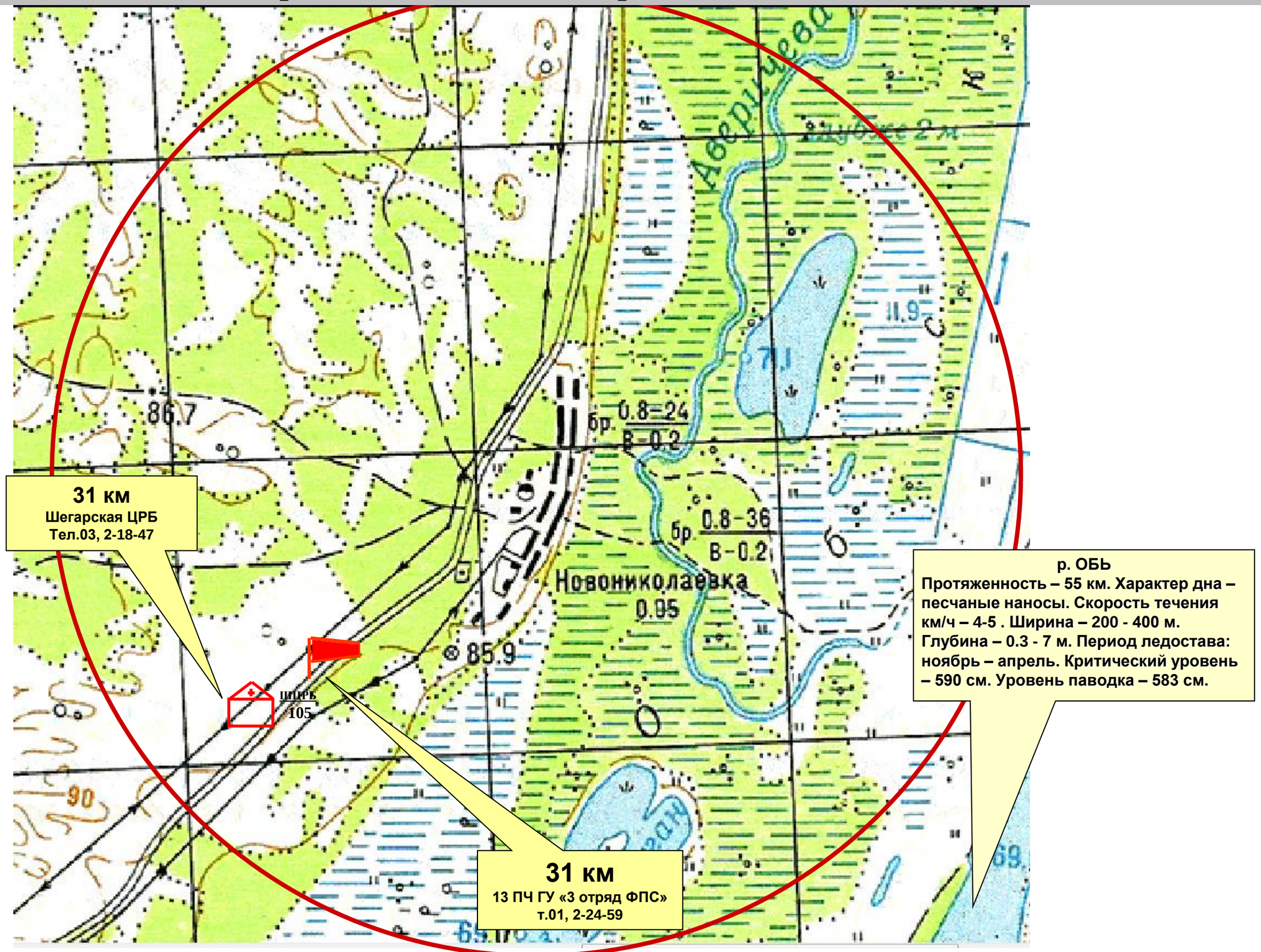

СВЕДЕНИЯ О НАЛИЧИИ СРЕДСТВ МАССОВОЙ ИНФОРМАЦИИ НА ТЕРРИТОРИИ ДЕРЕВНИ НОВОНИКОЛАЕВКА ШЕГАРСКОГО МУНИЦИПАЛЬНОГО РАЙОНА

ТЕЛЕВИДЕНИЕ			
Наименование телеканала	Федеральный	Региональный	Местный
1 канал	+	-	-
РОССИЯ-1	+	+	-
РОССИЯ-24	+	-	-

РАДИОВЕЩАНИЕ			
Наименование радиостанции	Федеральное	Региональное	Местное
МАЯК	+	+	-
Ретро FM	-	+	-
Звезда	-	-	+

ИНТЕРНЕТ	
Наименование	Наличие
Выделенная линия	-
Через оператора сотовой связи	+
Общественные пункты доступа в интернет	-

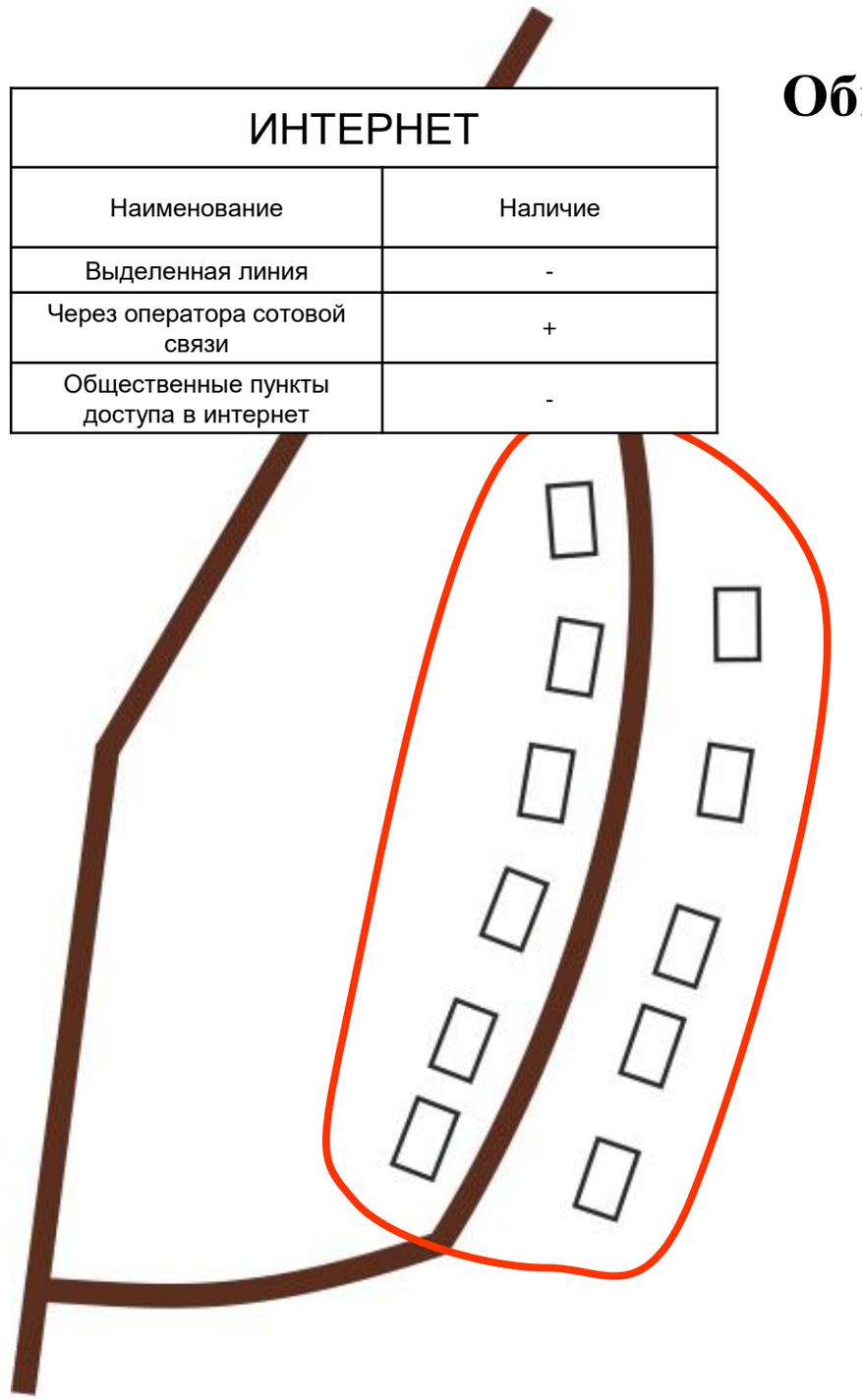

Общественные пункты выхода в Интернет отсутствуют

СОТОВЫЕ ОПЕРАТОРЫ	
Наименование телеканала	Федеральный
Билайн	+
Мегафон	+
МТС	+
Теле 2	+

ПЕЧАТНЫЕ СМИ			
Наименование	Федеральные	Региональные	Местные
Российская газета	+	-	-
Красное знамя	-	+	-
Шегарский вестник	-	-	+

РИСКИ ВОЗНИКНОВЕНИЯ ЧС НА ТРАНСПОРТЕ

ПАСПОРТ ТЕРРИТОРИИ СЕЛЬСКОГО ПОСЕЛЕНИЯ
Риски возникновения ЧС на объектах автомобильного транспорта на территории деревни Новониколаевка Шегарского муниципального района

Таблица вызовов		
Наименование	Должность Ф.И.О. руководителя	Телефон
ГУ "3 отряд 13 ПЧ ФПС"	Начальник ПЧ Зубков Д.В.	01 8 (38247)2-10-55 8-906-959-76-88
РОВД	Начальник РОВД Гоморов А.Н.	02 8 (38247)22-233
ГИБДД	Начальник ГИБДД Попов С.В.	02 8 (48431) 50-24-30
ЦРБ	Главврач ЦРБ Музафаров Г.В.	03 8 (48431) 3-12-17
БСМП	ДДС	03 8 (38247)21-847

№ п/п	Наименование подразделений	Силы и средства	
		Личный состав (чел.)	Техника (ед.)
1	ГУ «3 отряд 13 ПЧ ФПС»	45	7
2	Служба охраны общественного порядка и ГИБДД – Шегарский РОВД	151	15
3	Скорая медицинская помощь – Шегарская ЦРБ	10	4

Автотранспортная сеть территории развита удовлетворительно и состоит из дорог с твердым и грунтовым покрытием круглогодичного использования для всех видов транспорта. Протяженность дорог – 2 км., в т.ч. с твердым покрытием – 0 км.

Статистика					
	2006	2007	2008	2009	2010
Количество ДТП	0	0	0	0	0
Количество пострадавших	0	0	0	0	0
Количество погибших	0	0	0	0	0

Оценка риска возникновения ЧС
Исходя из частоты возникновения ДТП, следует, что в селе НОВОНИКОЛАЕВКА сохраняется невысокая вероятность возникновения ДТП на участках автотрассы Мельниково-Новониколаевка

Объекты железнодорожного транспорта на территории деревни Новониколаевка отсутствуют

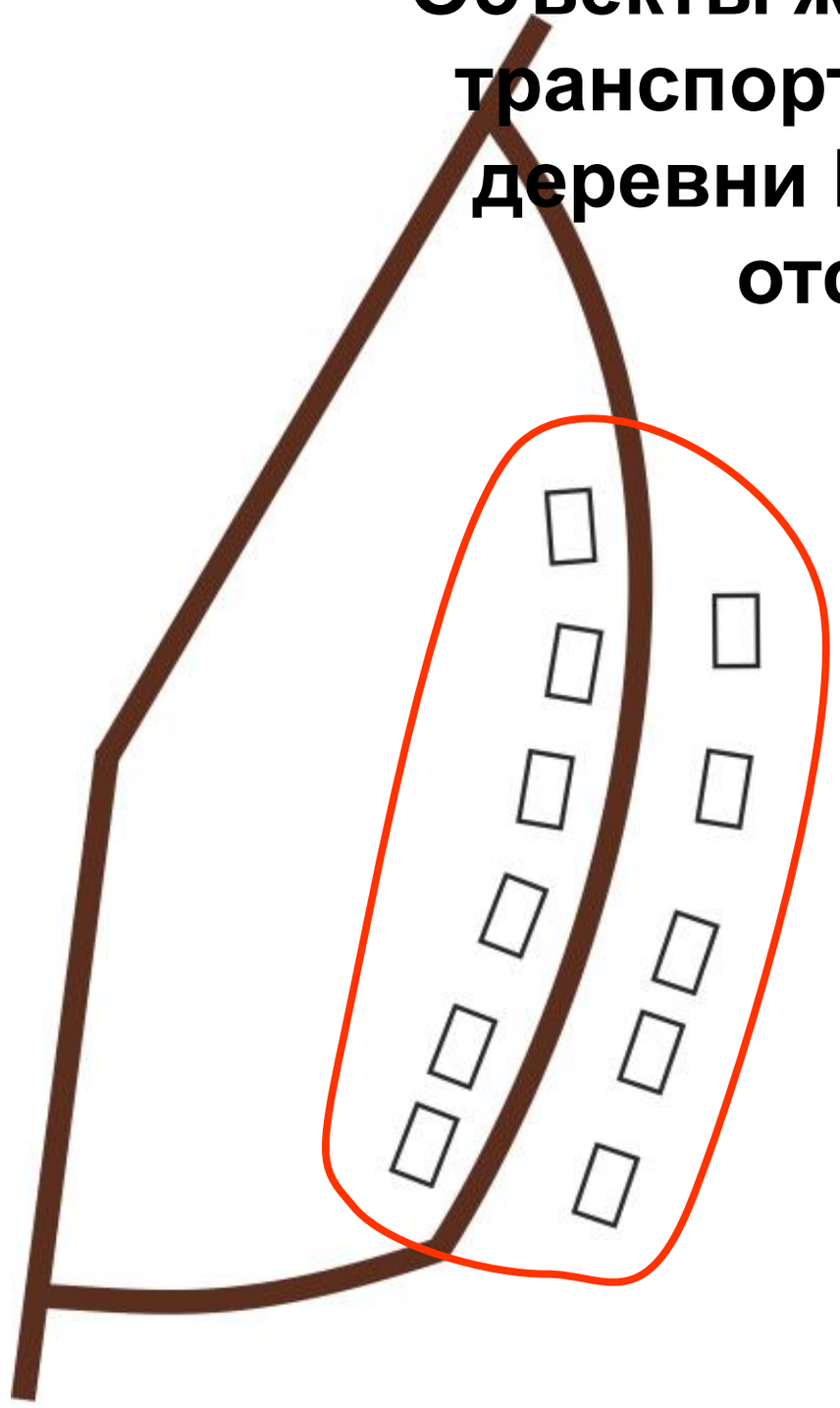

Ведомость
привлечения сил и средств для ликвидации последствий ЧС, вызванной риском ЧС на транспорте

Название подр-я, старший (звание, Ф.И.О., телефон)	Привл. в соотв. с пасп-м территории (планами применения)		Привлекалось фактически		Нормативное время		Нормативн. документ	Временные показатели			Расстояние до места ЧС	Недостатки в реагировании
	л/с	тех.	л/с	тех.	убытия	прибытия		Получение инф.	Время убытия	Время прибытия		
МЧС России												
Органы управления												
ОГ пожарно-спасательного гарнизона	2	1			10-40 мин.		Пр. СРЦ №733 от 16.10.09					
ОГ ГУ МЧС России	7	1			30 мин. – 2 ч.							
ОГ ЦУКС	2	1			10 мин.							
ОШ ГУ МЧС России	11	0			30 мин. – 2 ч.							
Силы и средства												
ПЧ-13 ГУ "3 ОФПС"	9	3			2		ФЗ-123 от 22.07.2008					
ПЧ п.Победа ОПС-6 ТО по Кожевниковскому и Шегарскому районам	3	1			2							
ПЧ с.Вороновка ОПС-6 ТО по Кожевниковскому и Шегарскому районам	2	1			2							
ОП с. Монастырка ОПС-6 ТО по Кожевниковскому и Шегарскому районам	1	1			2							
Всего за МЧС России:	37	9										
ФП РСЧС												
Органы управления												
Силы и средства												
МВД России:												
служба охраны общественного порядка	2	1			2		Приказ МВД №174 от 26.02.02					
ГИБДД	2	1			2							
вневедомственная	2	1			2							
Минздравсоцразвития:							Приказ МЗ №179 от 01.11.04					
ВЦМК	2	1			30							
ФМБА												
Минэнерго:					5\7		Инструкция ПБ-12-525-03					
Всего за ФП РСЧС:	8	4										
ТП РСЧС												
Органы управления												
ОГ КЧСиОПБ муниципального образования	2	1										
Силы и средства												
Медицинская служба	3	1										
ДРСУ	5	1										
Всего за ТП РСЧС:	10	3										
другие министерства и ведомства (организации)												
Прокуратура	3	1										
ФСБ	3	1										
Итого за другие министерства и ведомства:	6	2										
Всего:	60	21										

РИСКИ ВОЗНИКНОВЕНИЯ ТЕХНОГЕННЫХ ЧС

ПАСПОРТ ТЕРРИТОРИИ СЕЛЬСКОГО ПОСЕЛЕНИЯ
Риски возникновения ЧС на объектах ЖКХ (системы водоснабжения) на территории деревни Новониколаевка Шегарского муниципального района

Таблица вызовов		
Наименование	**Ф.И.О. Должность руководителя**	**Телефон**
ГУ «3 отряд 13 ПЧ ФПС»	**Зубков Д.В.**	**01, 2-24-59**
ЕДДС Шегарского района	**Кузьмина Т.Ф.**	**2-26-04**
ООО «ВОДОКАНАЛ» (ЖКХ)	**Филипчук Л.В.**	**2-20-33**

Роспотребнадзор
Нач. Перепятько
Александр
Михайлович
8-38247-2-34-10

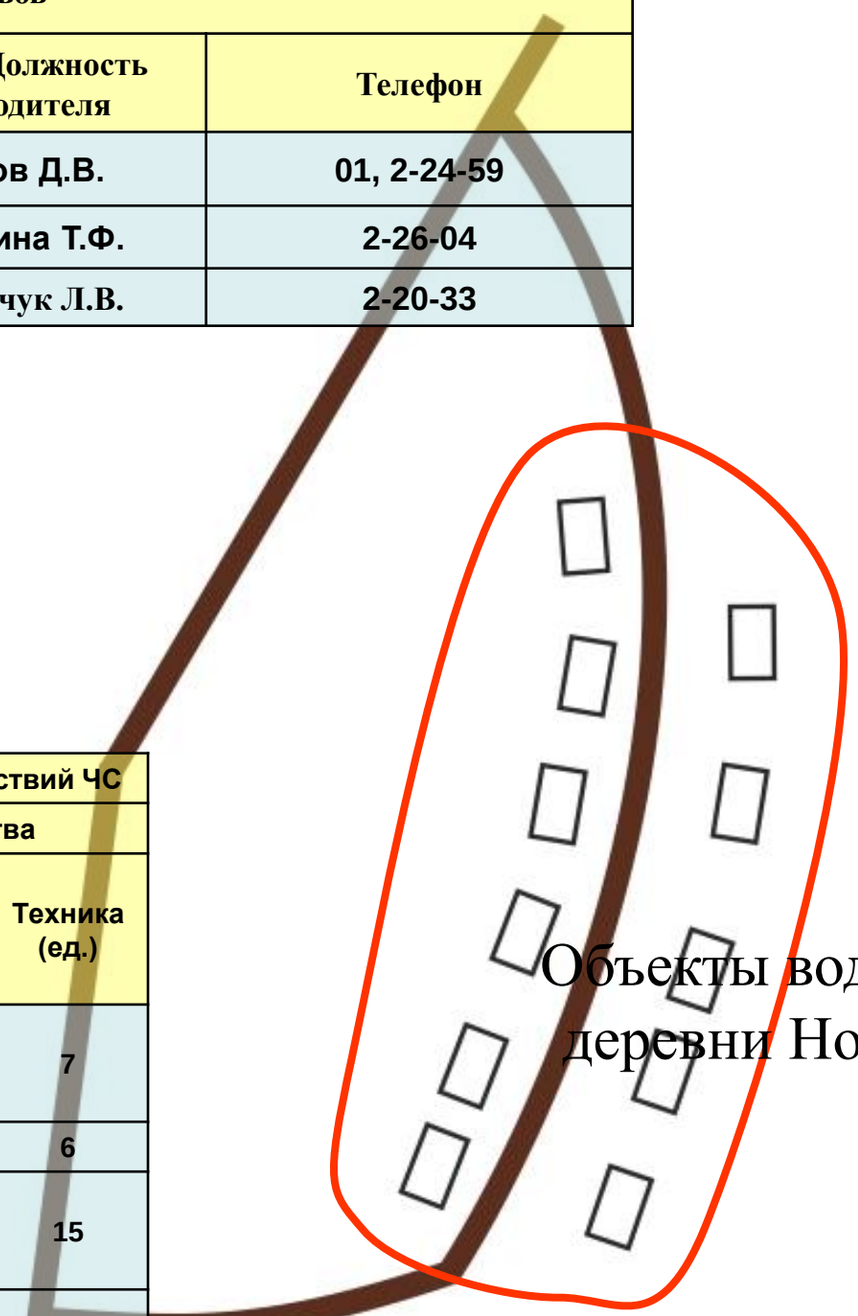

Объекты водоснабжения на территории деревни Новониколаевка отсутствуют

Силы и средства привлекаемые к ликвидации последствий ЧС				
№ п/п	**Наименование подразделений**	**Силы и средства**		
		Кол-во подразделений	**Личный состав (чел.)**	**Техника (ед.)**
1	**Федеральная противопожарная служба**	**1**	**45**	**7**
7	**Коммунальная служба**	**1**	**46**	**6**
10	**Служба охраны общественного порядка и ГИБДД**	**1**	**151**	**15**
11	**Скорая медицинская помощь**	**1**	**10**	**4**

Статистика				Оценка риска возникновения ЧС
2007	**2008**	**2009**	**2010**	
Аварий на системах водоснабжения не зафиксировано	**Аварий на системах водоснабжения не зафиксировано**	**Аварий на системах водоснабжения не зафиксировано**	**Аварий на системах водоснабжения не зафиксировано**	**Сохраняется вероятность возникновения аварийных ситуаций на системах теплоснабжения в связи с износом основных производственных фондов.**

ПАСПОРТ ТЕРРИТОРИИ СЕЛЬСКОГО ПОСЕЛЕНИЯ
Риски возникновения ЧС на объектах ЖКХ (системы теплоснабжения) на территории деревни Новониколаевка Шегарского муниципального района

Объекты теплоснабжения на территории деревни Новониколаевка отсутствуют

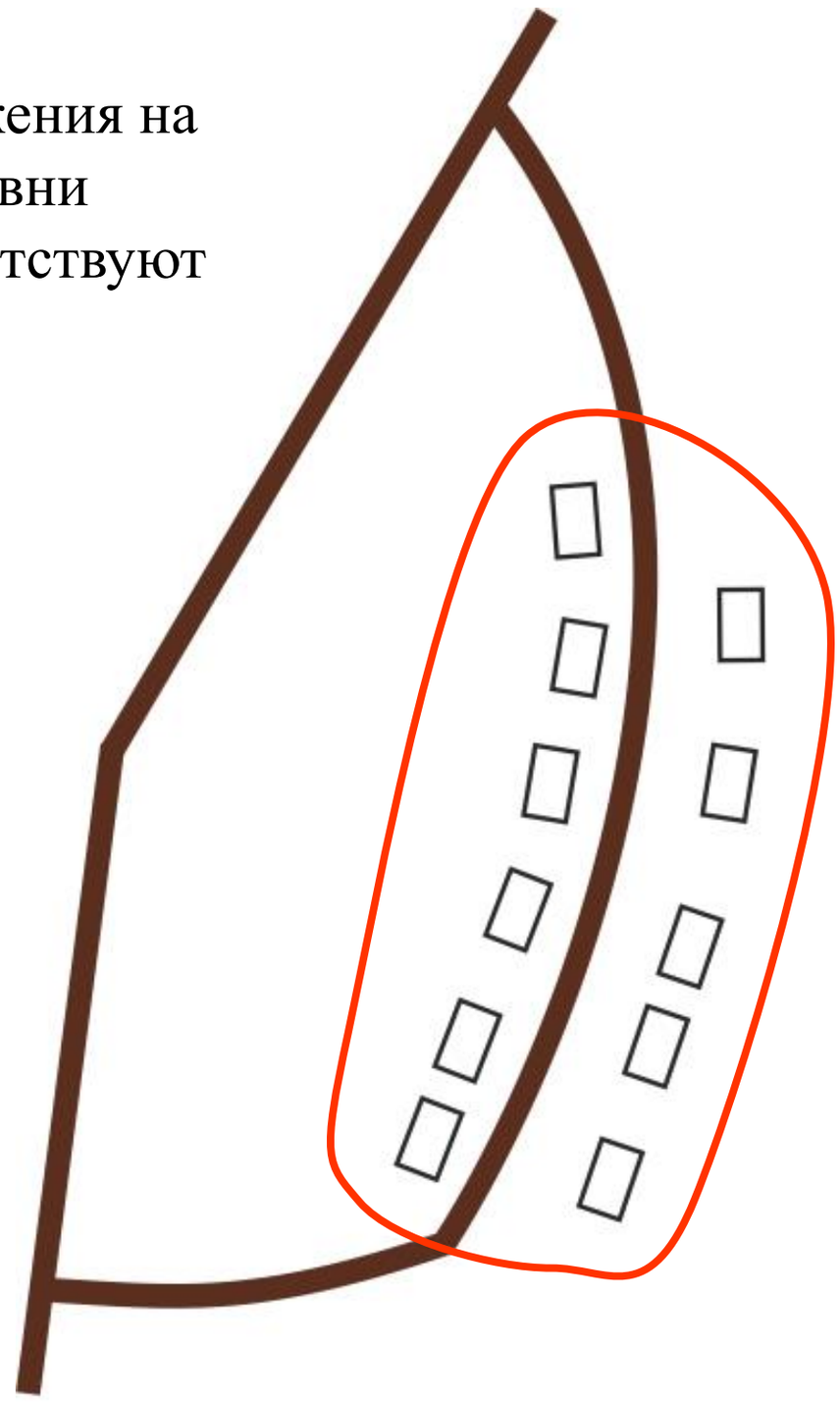

ПАСПОРТ ТЕРРИТОРИИ СЕЛЬСКОГО ПОСЕЛЕНИЯ
Риски возникновения ЧС на объектах ЖКХ (системы теплоснабжения) на территории деревни Новониколаевка Шегарского муниципального района

Котельные деревни Новониколаевка									
№ п/п	Наименование котельной, населённый пункт	Телефон котельной	Характеристика котлов						Протяжённость сетей, м.
			Марка котла	Кол-во котлов	Из них резервных	Год выпуска	Вид топлива основной /резервный	Среднесуточный расход	
	отсутствуют								

ПАСПОРТ ТЕРРИТОРИИ СЕЛЬСКОГО ПОСЕЛЕНИЯ
Риски возникновения ЧС на объектах ЖКХ (эл. сети)
на территории деревни Новониколаевка Шегарского муниципального района

Статистика				Оценка риска возникновения ЧС
2007	2008	2009	2010	
Аварий на эл.сетях не зафиксировано	Аварий на эл.сетях не зафиксировано	Аварий на эл.сетях не зафиксировано	Аварий на эл.сетях не зафиксировано	Сохраняется вероятность возникновения аварийных ситуаций на эл.сетях в связи с износом основных производственных фондов.

Силы и средства привлекаемые к ликвидации последствий ЧС				
№ п/п	Наименование подразделений	Силы и средства		
		Кол-во подразделений	Личный состав (чел.)	Техника (ед.)
1	Федеральная противопожарная служба	1	45	7
7	Шегарсикй сетевой район	1	15	3
10	Служба охраны общественного порядка и ГИБДД	1	151	15
11	Скорая медицинская помощь	1	10	4

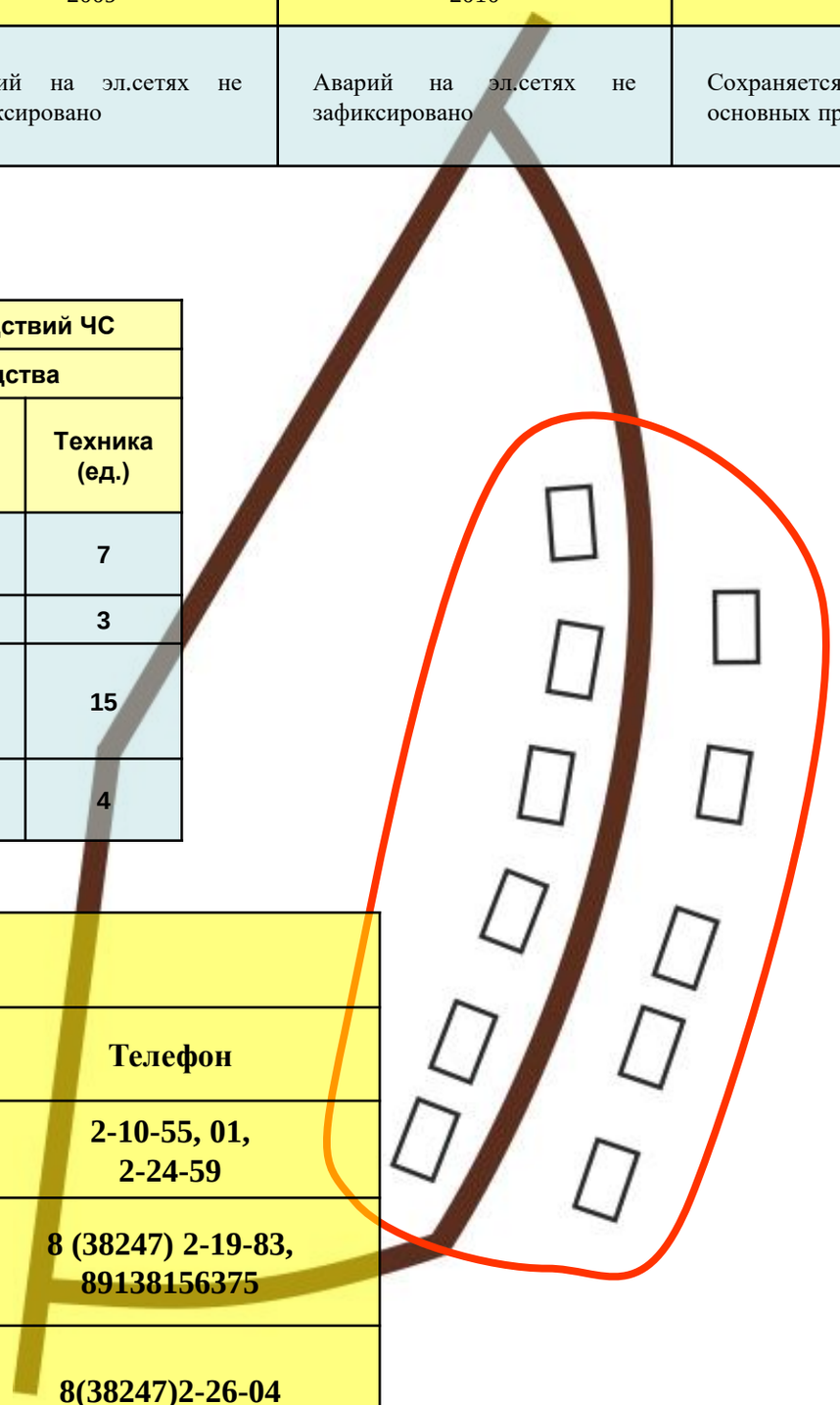

Электросети сверхвысокого и ультравысокого классов по территории деревни Новониколаевка не проходят

Таблица вызовов		
Наименование	Ф.И.О. Должность руководителя	Телефон
ГУ «3 отряд 13 ПЧ ФПС»	Зубков Д.В.	2-10-55, 01, 2-24-59
Шегарский сетевой район	Трифонов А.О.	8 (38247) 2-19-83, 89138156375
ЕДДС Шегарского района	Кузьмина Т.Ф.	8(38247)2-26-04

ПАСПОРТ ТЕРРИТОРИИ СЕЛЬСКОГО ПОСЕЛЕНИЯ
Риски возникновения ЧС на объектах ЖКХ (сети газоснабжения) на территории деревни Новониколаевка Шегарского муниципального района

Объекты газоснабжения на территории деревни Новониколаевка отсутствуют

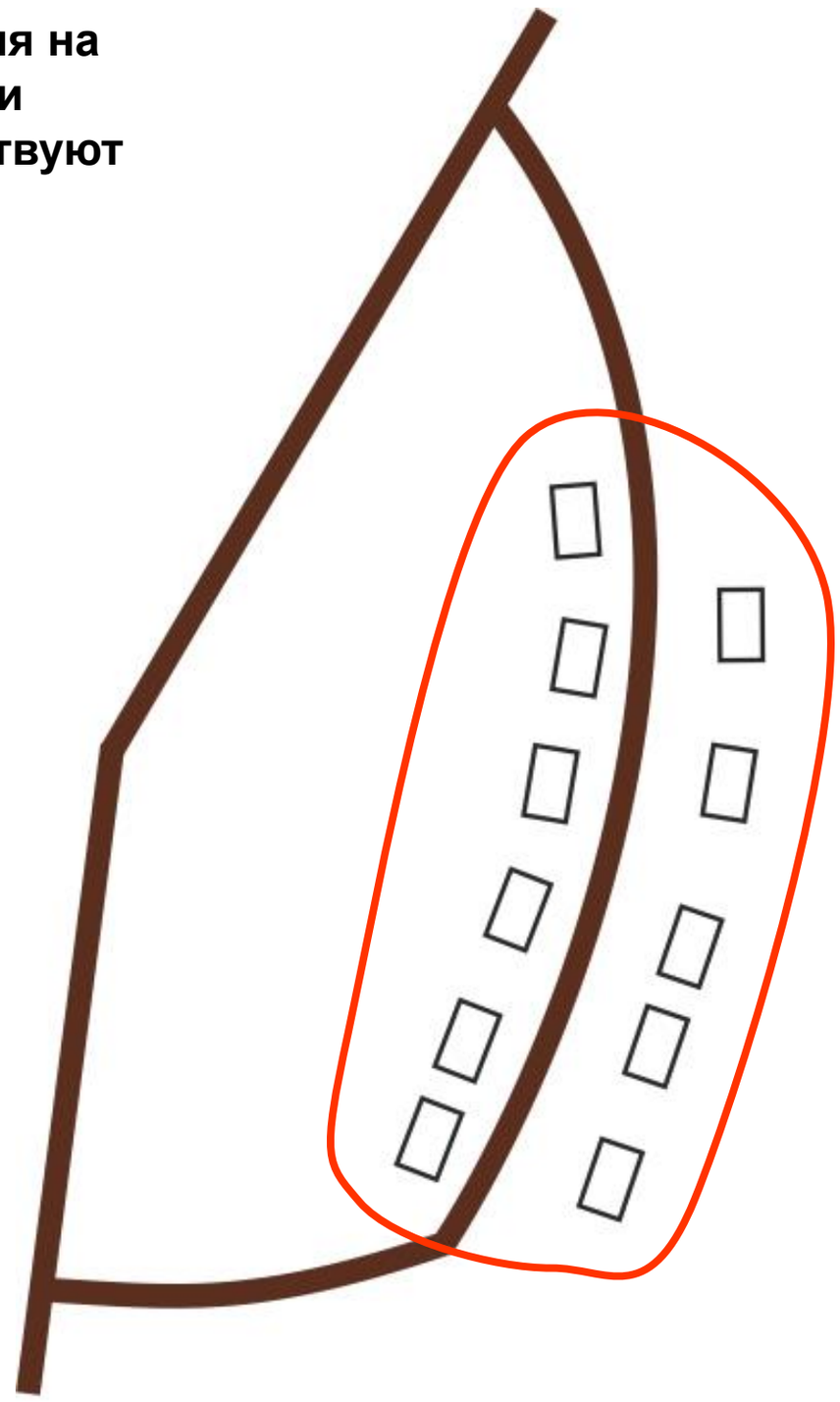

Ведомость
привлечения сил и средств для ликвидации последствий ЧС, вызванной риском ЧС на потенциально опасных объектах

Название подр-я, старший (звание, Ф.И.О., телефон)	Привл. в соотв. с пасп-м территории (планами применения)		Привлекалось фактически		Нормативное время		Норматив. документ	Временные показатели			Расстояние до места ЧС	Недостатки в реагировании
	л/с	тех.	л/с	тех.	убытия	прибытия		Получение инф.	Время убытия	Время прибытия		
МЧС России												
Органы управления												
ОГ пожарно-спасательного гарнизона	2	1			10-40 мин.		Пр. СРЦ №733 от 16.10.09					
ОГ ГУ МЧС России	7	1			30 мин. – 2 ч.							
ОГ ЦУКС	2	1			10 мин.							
ОШ ГУ МЧС России	11	0			30 мин. – 2 ч.							
Силы и средства												
ПЧ-13 ГУ "3 ОФПС"	9	3			2		ФЗ-123 от 22.07.2008					
ПЧ п.Победа ОПС-6 ТО по Кожевниковскому и Шегарскому районам	3	1			2							
ПЧ с. Вороновка ОПС-6 ТО по Кожевниковскому и Шегарскому районам	2	1			2							
ОП с. Монастырка ОПС-6 ТО по Кожевниковскому и Шегарскому районам	1	1			2							
Всего за МЧС России:	37	9										
ФП РСЧС												
Органы управления												
Силы и средства												
МВД России:												
служба охраны общественного порядка	2	1			2		Приказ МВД №174 от 26.02.02					
ГИБДД	2	1			2							
вневедомственная	2	1			2							
Минздравсоцразвития:							Приказ МЗ №179 от 01.11.04					
ВЦМК	2	1			30							
ФМБА												
Минэнерго:					5\7		Инструкция ПБ-12-525-03					
Всего за ФП РСЧС:	8	4										
ТП РСЧС												
Органы управления												
ОГ КЧСиОПБ муниципального образования	2	1										
Силы и средства												
Газовая служба	6	2										
Коммунальная служба	3	1										
Служба водоканала	3	1										
Энергетическая служба	6	2										
Медицинская служба	3	1										
ДРСУ	5	1										
Всего за ТП РСЧС:	28	9										
другие министерства и ведомства (организации)												
Прокуратура	3	1										
ФСБ	3	1										
Итого за другие министерства и ведомства:	6	2										
Всего:	78	24										

РИСКИ ВОЗНИКНОВЕНИЯ ЧС НА ГАЗО-, НЕФТЕПРОВОДАХ

ПАСПОРТ ТЕРРИТОРИИ СЕЛЬСКОГО ПОСЕЛЕНИЯ
Риски возникновения ЧС на газопроводах
на территории деревни Новониколаевка Шегарского муниципального района

Газопроводы на территории деревни Новониколаевка отсутствуют

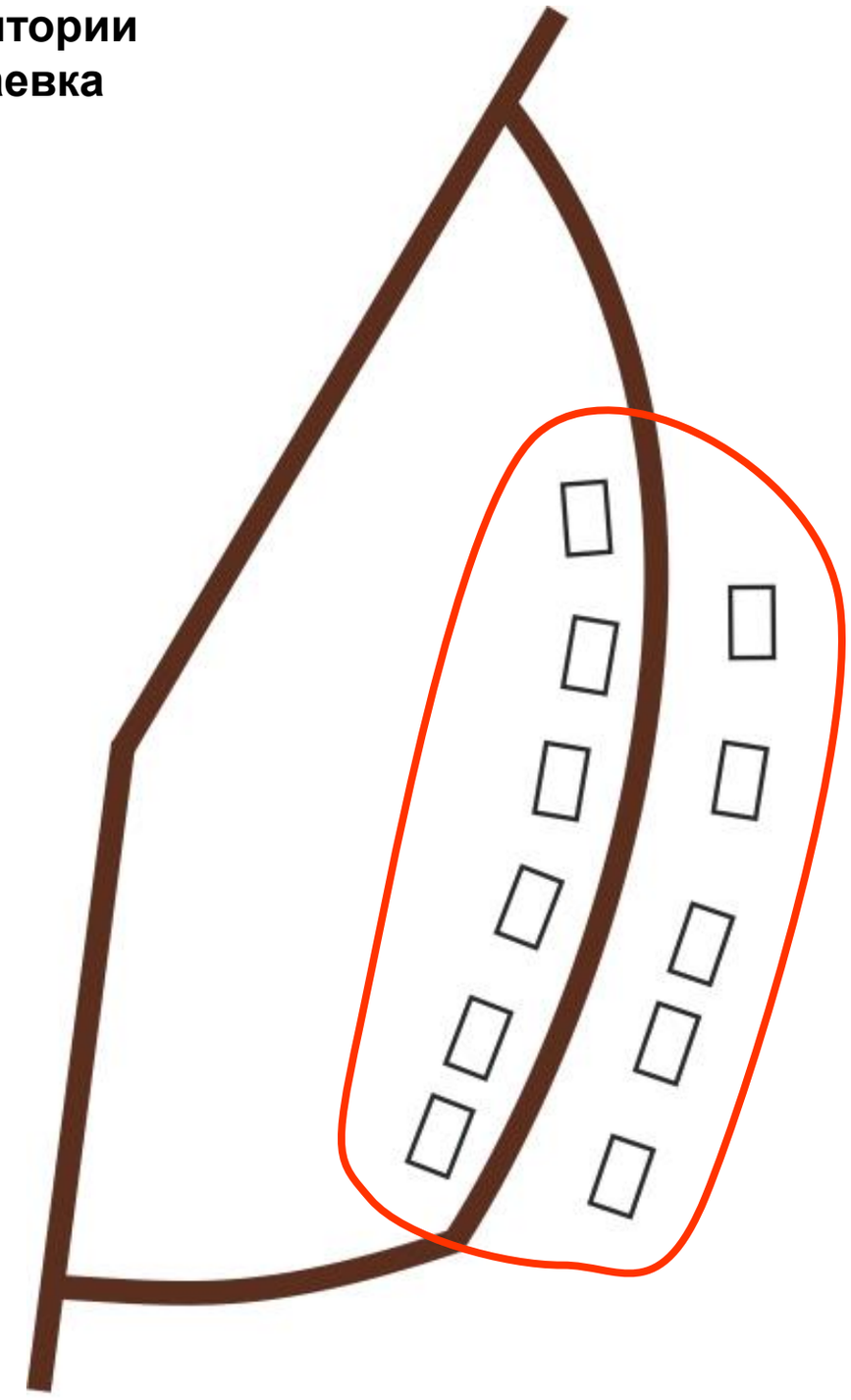

ПАСПОРТ ТЕРРИТОРИИ СЕЛЬСКОГО ПОСЕЛЕНИЯ
Риски возникновения ЧС на нефтепроводах
на территории деревни Новониколаевка Шегарского муниципального района

На территории деревни Новониколаевка нефтепроводы отсутствуют

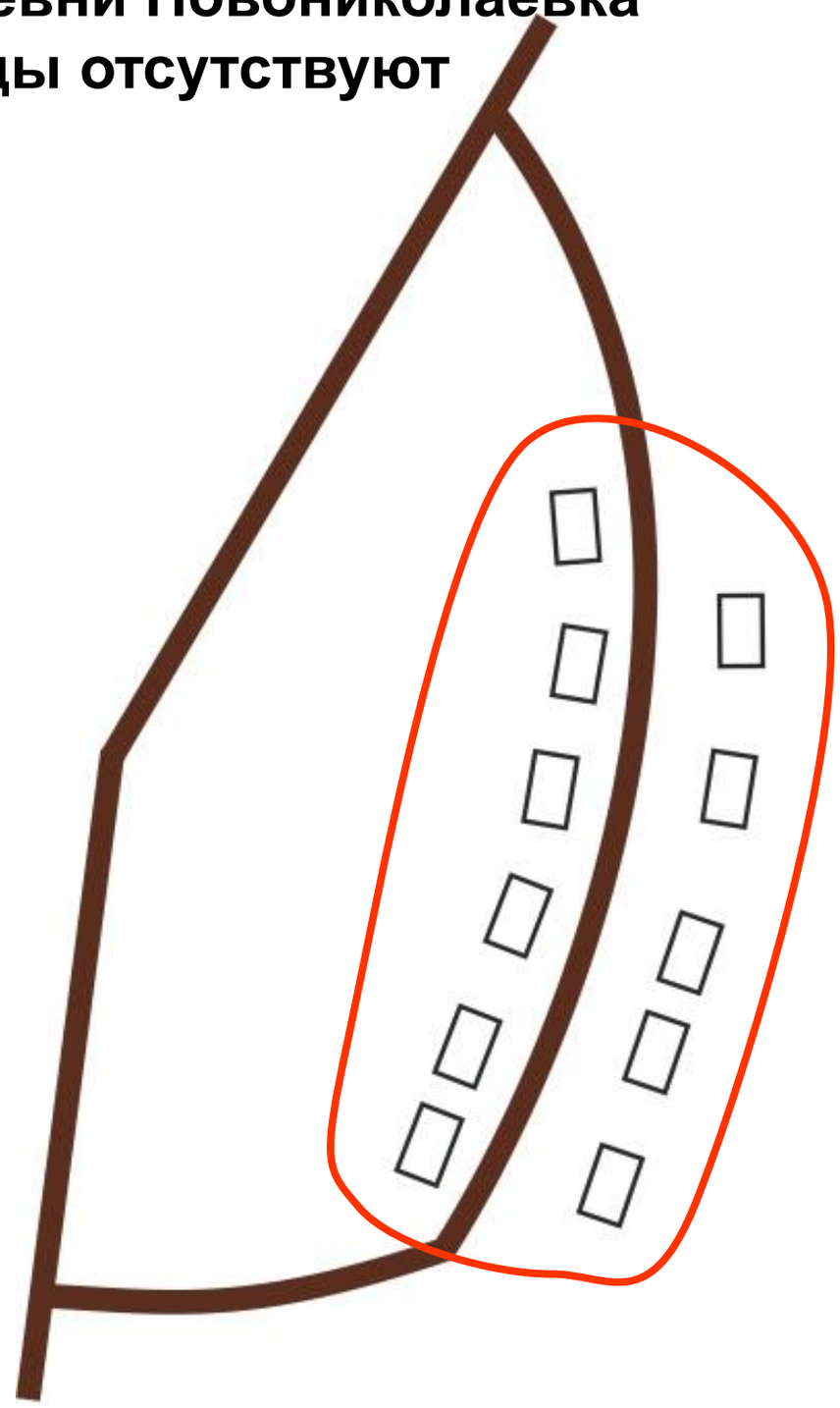

РИСКИ ВОЗНИКНОВЕНИЯ ПОЖАРОВ

ПАСПОРТ ТЕРРИТОРИИ СЕЛЬСКОГО ПОСЕЛЕНИЯ
Риски возникновения техногенных пожаров (не бытовые пожары) на территории деревни Новониколаевка Шегарского муниципального района

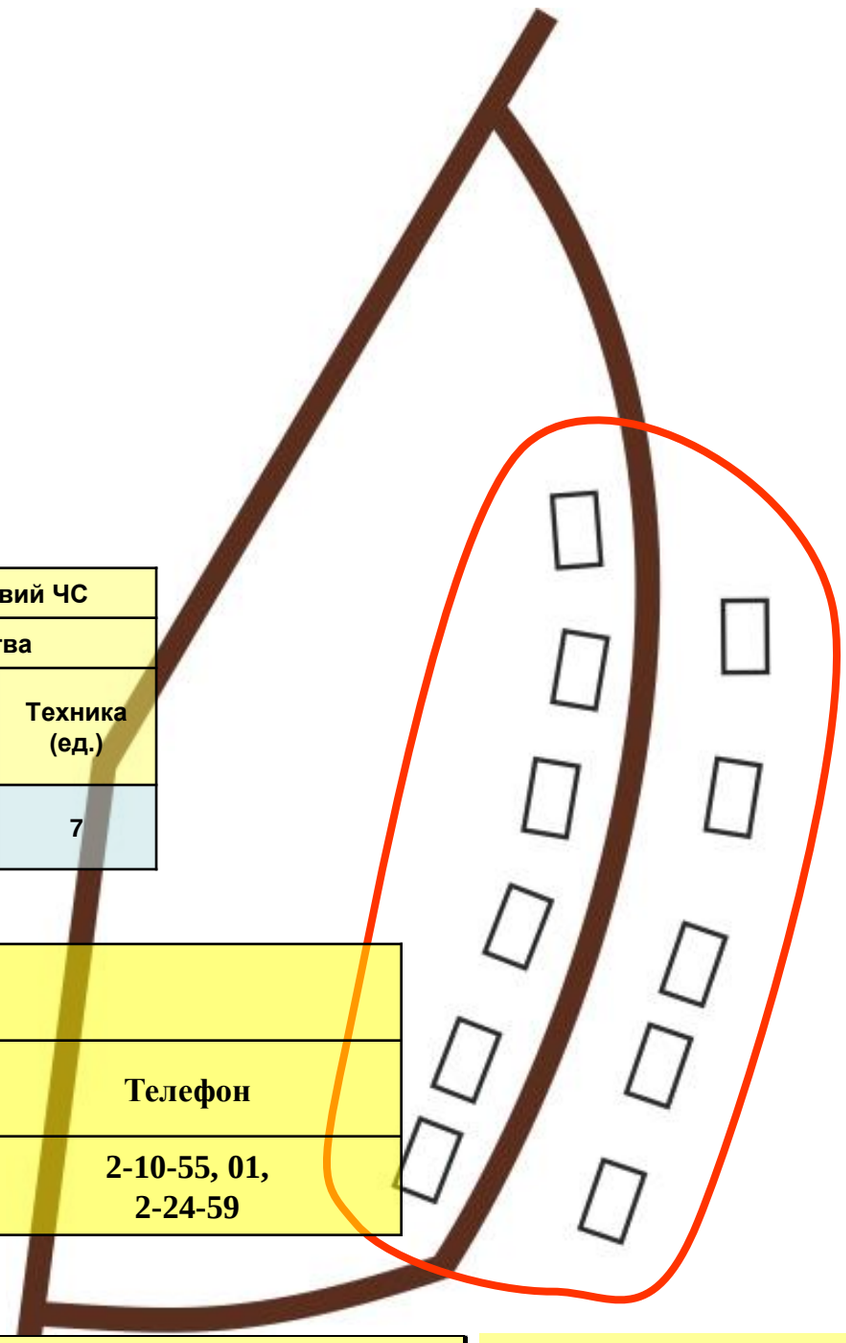

Силы и средства привлекаемые к ликвидации последствий ЧС				
№ п/п	Наименование подразделений	Силы и средства		
		Кол-во подразделений	Личный состав (чел.)	Техника (ед.)
1	Федеральная противопожарная служба	1	45	7

Характеристика зданий и сооружений	
- производственных	0
- складских	0
- общественных	0
- в т.ч. с массовым прибыванием людей	0
- жилых домов	11
из них - частных	11
- 1-3 этажных	11
- 4-9этажных	0
- V степени огнестойкости	-

Таблица вызовов		
Наименование	**Ф.И.О. Должность руководителя**	**Телефон**
ГУ «3 отряд 13 ПЧ ФПС»	**Зубков Д.В.**	**2-10-55, 01, 2-24-59**

Статистика						Оценка риска возникновения ЧС
2005	2006	2007	2008	2009	2010	
Аварий не зафиксировано.	Аварий не зафиксировано.	Аварий не зафиксировано.	Аварий не зафиксировано.	Аварий не зафиксировано.	Аварий не зафиксировано.	Исходя из статистики аварий на ПОО на территории района следует, что вероятность возникновения ЧС связанной с авариями на ПЖВОО находится в пределах допустимых значений.

Превентивные мероприятия проводимые ОМСУ

Восстанавливаются и содержатся в исправном состоянии источники противопожарного водоснабжения, в зимнее время расчищаются дороги, подъезды к источникам водоснабжения, создаются не замерзающие проруби.

В летний период производится выкос травы перед домами, производится разборка ветхих и заброшенных строений

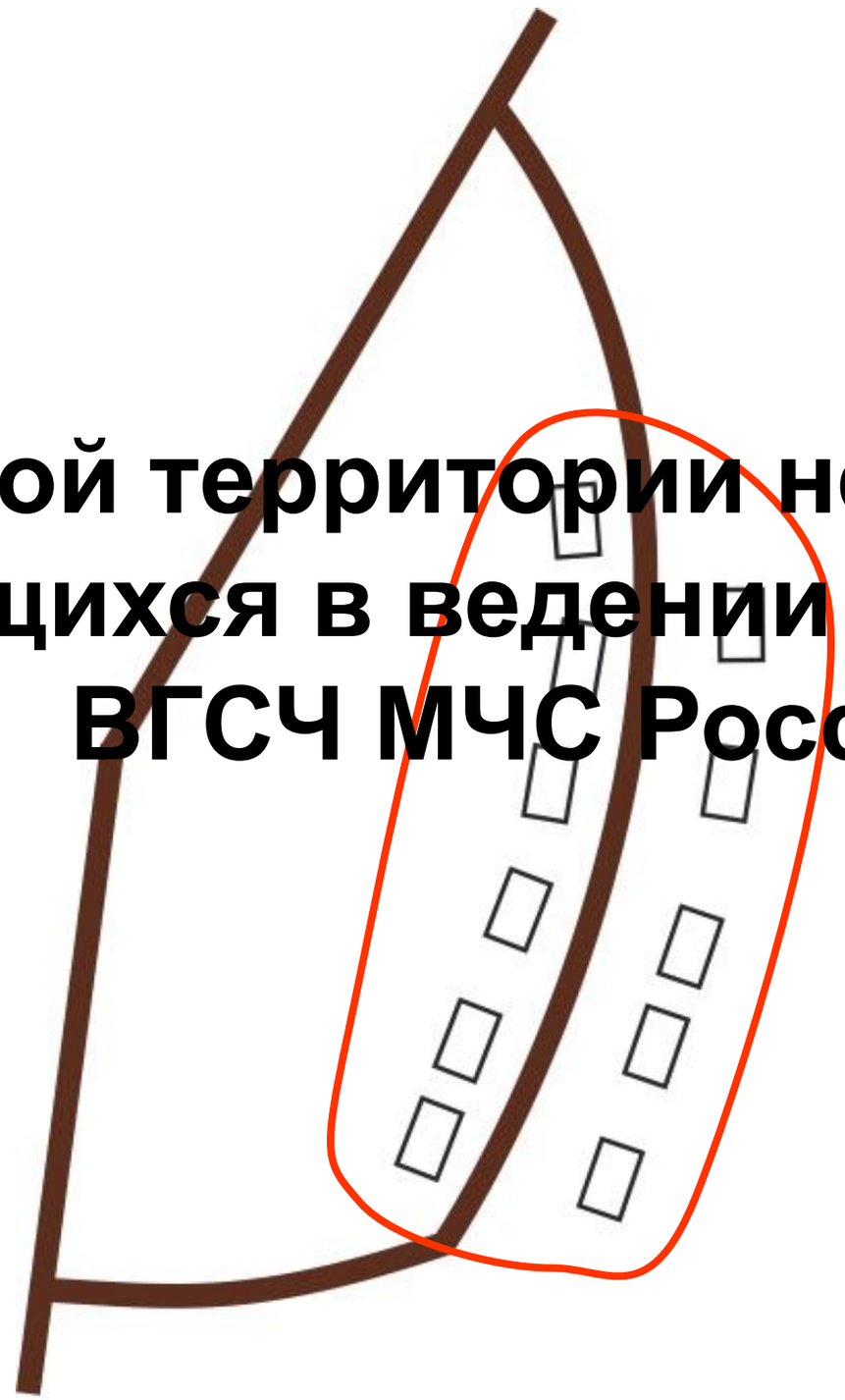

На данной территории нет объектов, находящихся в ведении Управления ВГСЧ МЧС России

Ведомость
привлечения сил и средств для ликвидации последствий ЧС, вызванной риском возникновения пожаров

Название подр-я, старший (звание, Ф.И.О., телефон)	Привл. в соотв. с пасп-м территории (планами применения)		Привлекалось фактически		Нормативное время		Норматив. документ	Временные показатели			Расстояние до места ЧС	Недостатки в реагировании
	л/с	тех.	л/с	тех.	убытия	прибытия		Получение инф.	Время убытия	Время прибытия		
МЧС России												
Органы управления												
ОГ пожарно-спасательного гарнизона	2	1			10-40 мин.		Пр. СРЦ №733 от 16.10.09					
ОГ ГУ МЧС России	7	1			30 мин. – 2 ч.							
ОГ ЦУКС	2	1			10 мин.							
ОШ ГУ МЧС России	11	0			30 мин. – 2 ч.							
Силы и средства												
ПЧ-13 ГУ "3 ОФПС"	6	2			2		ФЗ-123 от 22.07.2008					
ПЧ п. Победа ОПС-6 ТО по Кожевниковскому и Шегарскому районам	2	1			2							
ПЧ с. Вороновка ОПС-6 ТО по Кожевниковскому и Шегарскому районам	2	1			2							
ОП с. Монастырка ОПС-6 ТО по Кожевниковскому и Шегарскому районам	2	1			2							
Всего за МЧС России:	34	8										
ФП РСЧС												
Органы управления												
Силы и средства												
МВД России:												
служба охраны общественного порядка	2	1			2		Приказ МВД №174 от 26.02.02					
ГИБДД	2	1			2							
вневедомственная	2	1			2							
Минздравсоцразвития:							Приказ МЗ №179 от 01.11.04					
ВЦМК	2	1			30							
ФМБА												
Минэнерго:					5\7		Инструкция ПБ-12-525-03					
Всего за ФП РСЧС:	8	4										
ТП РСЧС												
Органы управления												
ОГ КЧСиОПБ муниципального образования	2	1										
Силы и средства												
Газовая служба	6	2										
Коммунальная служба	3	1										
Служба водоканала	3	1										
Энергетическая служба	6	2										
Медицинская служба	3	1										
ДРСУ	5	1										
Всего за ТП РСЧС:	28	9										
другие министерства и ведомства (организации)												
Прокуратура	3	1										
Итого за другие министерства и ведомства:	3	1										
Всего:	75	23										

РИСКИ ВОЗНИКНОВЕНИЯ ЧС ПРИРОДНОГО ХАРАКТЕРА

ПАСПОРТ ТЕРРИТОРИИ СЕЛЬСКОГО ПОСЕЛЕНИЯ
Риски возникновения природных пожаров
на территории деревни Новониколаевка Шегарского муниципального района

На территории деревни Новониколаевка лесного массива нет

Силы и средства привлекаемые к ликвидации лесных пожаров				
№ п/п	Наименование подразделений	Силы и средства		
		Кол-во подразделений	Личный состав (чел.)	Техника (ед.)
1	ПЧ-13 «3 отряд ФПС»	1	45	5
2	Томская база авиационной охраны лесов	1	12	3
3	Администрация сельского поселения	1	4	2

Дежурная служба лесного хозяйства		
Наименование	Ф.И.О. Должность руководителя	Телефон
Томская база авиационной охраны лесов	Саушкин А.В.	8-913-862-72-62 Диспетчер (8-38-247)42-233

Вертолетные площадки отсутствуют

Места забора воды с применением авиации отсутствуют

Места забора воды самолетом Бе-200чс отсутствуют

Превентивные мероприятия проводимые ОМСУ

Восстанавливаются и содержатся в исправном состоянии источники противопожарного водоснабжения, в зимнее время расчищаются дороги, подъезды к источникам водоснабжения, создаются не замерзающие проруби.

В летний период производится выкос травы перед домами, производится разборка ветхих и заброшенных строений, вокруг поселения создается заградительная полоса

Статистика					Оценка риска возникновения ЧС
2006	2007	2008	2009	2010	
Очагов лесоторфяных пожаров не зафиксировано.	Очагов лесоторфяных пожаров не зафиксировано.	Очагов лесоторфяных пожаров не зафиксировано.	Очагов лесоторфяных пожаров не зафиксировано.	Очагов лесоторфяных пожаров не зафиксировано.	На территории деревни Новониколаевка лесного массива нет. Исходя из среднестатистических устойчивых высоких температур, в период с мая по июль прогнозируется 4-5 класс пожарной опасности

ПАСПОРТ ТЕРРИТОРИИ СЕЛЬСКОГО ПОСЕЛЕНИЯ
Риски подтоплений (затоплений)
на территории деревни Новониколаевка Шегарского муниципального района

На территории деревни Новониколаевка риски затопления и подтопления отсутствуют

На территории района ледокольного флота нет

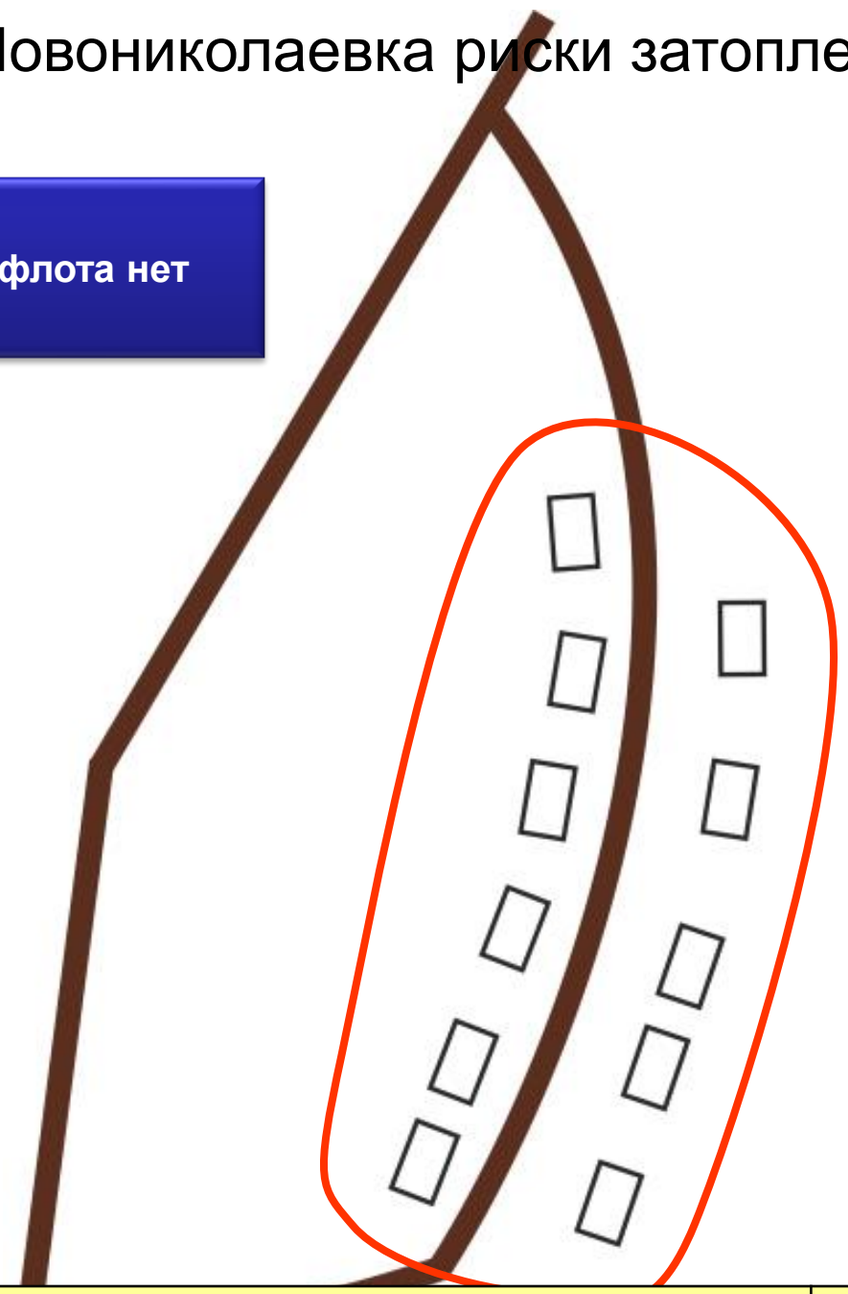

Условные обозначения

- Морские ледоколы

- Речные ледоколы

- Суда ледокольного типа

Северодвинск **- Морской (речной) порт**

1 **-Порядковый номер судна (в таблице)**

-Направление применения судов для дробления льда

Статистика					Оценка риска возникновения ЧС
2006	2007	2008	2009	2010	
нет	нет	нет	нет	нет	вероятность затопления и подтопления отсутствует

ИНФОРМАЦИОННО-СПРАВОЧНЫЕ МАТЕРИАЛЫ

ПАСПОРТ ТЕРРИТОРИИ СЕЛЬСКОГО ПОСЕЛЕНИЯ
Информационно-справочные материалы по силам и средствам на территории деревни Новониколаевка Шегарского муниципального района

№ п/п	Наименование подразделений	Силы и средства		
		Кол-во подразделений	Личный состав (чел.)	Техника (ед.)
1	ГУ «3 отряд 13 ПЧ ФПС»	1	45	8
2	ПАСС ГОУ «Управление ЗНЧС и ОПБ»	1	5	2
3	Шегарский сетевой район	1	20	6
4	Коммунальная служба	3	46	14
5	Газовый участок	1	22	4
6	Шегарский РТУ	1	30	6
7	Шегарский РОВД	1	151	15
8	Шегарская ЦРБ	1	16	4
Итого:		10	335	59

ПАСПОРТ ТЕРРИТОРИИ СЕЛЬСКОГО ПОСЕЛЕНИЯ
Информационно-справочные материалы по резервам финансовых и материальных средств на территории деревни Новониколаевка Шегарского муниципального района

Наличие резервов материальных ресурсов для ликвидации чрезвычайных ситуаций природного и техногенного характера					
№ п/п	Наименование материальных ресурсов	Планируется создать, тыс. руб.	В наличии, тыс. руб.	В наличии, %	Примечание
1	Продовольствие		отсутствует		
2	Вещевое имущество		отсутствует		
3	Строительные материалы		отсутствует		
4	Медицинское имущество		отсутствует		
5	Другие материальные средства		отсутствует		
	ИТОГО:				

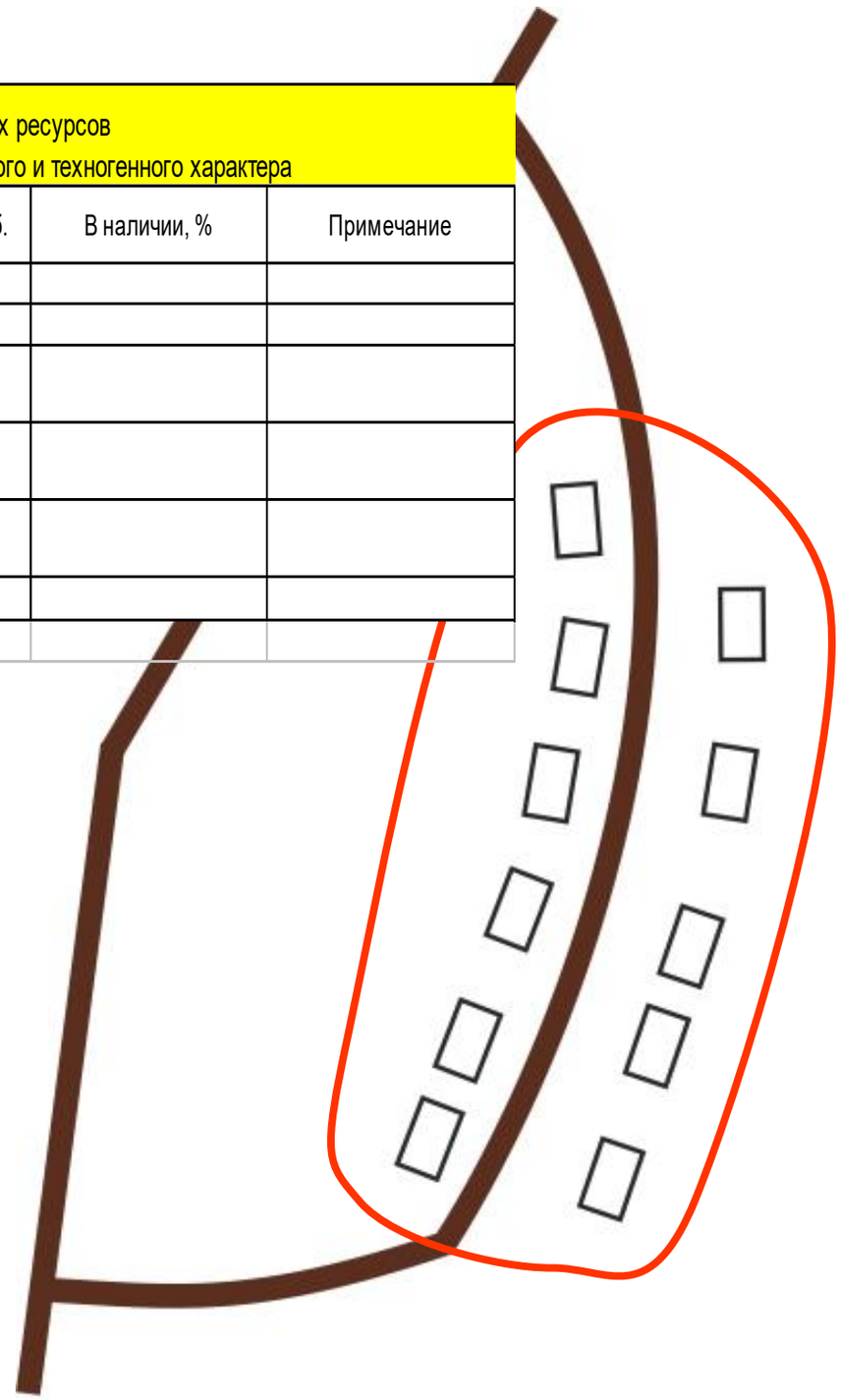
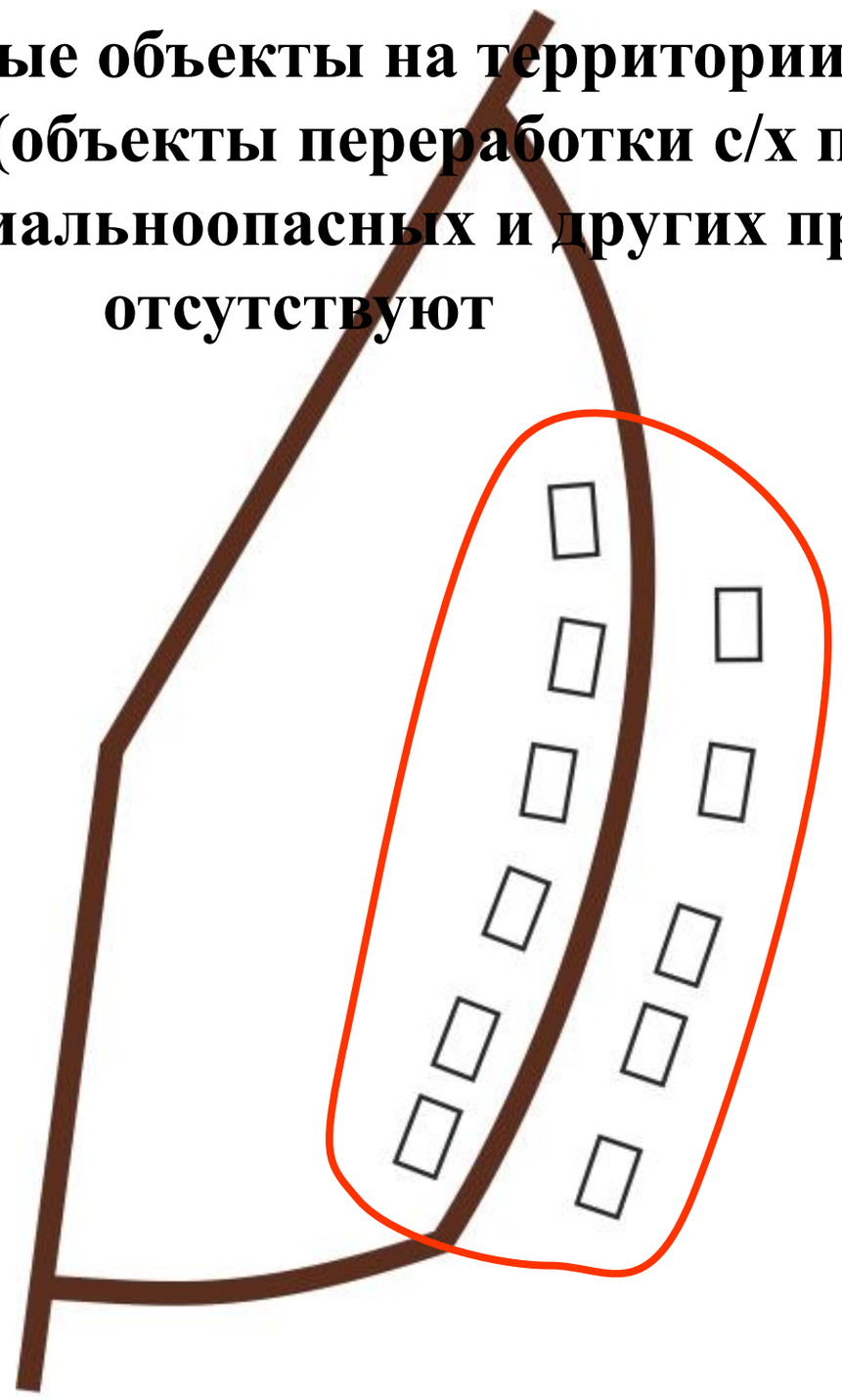
Производственные объекты на территории деревни Новониколаевка (объекты переработки с/х продукции, животных, потенциальноопасных и других производств) отсутствуют